



# RAINFALL

**District Wise Rainfall Forecast**  
 IMD's District Wise Rainfall Forecast - Kerala  
 (as of 13:00 hrs of 09.07.2020 for 09.07.2020 to 13.07.2020)  
 ജില്ലാ അടിസ്ഥാനത്തിലുള്ള മഴപ്രവചനം

കേരളസംഗീതം ജില്ലാ അടിസ്ഥാനത്തിലുള്ള  
 മഴ പ്രവചനം :  
 പുറപ്പെടുവിച്ച തീയതി : 09.07.2020  
 സമയം : 13hr s

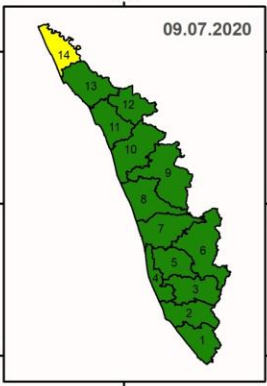
Colour Code	Intensity
White	No Rain
Green	No Warning (No Action)
Yellow	Watch (Be Updated)
Orange	Alert (Be prepared)
Red	Warning (Take Action)

RAINFALL INTENSITY (MM)
Light (2.5-15.5mm)
Moderate (15.6-64.4mm)
Heavy (64.5-115.5mm)
Very Heavy (115.6-204.4mm)
Extremely Heavy (>204.5mm)

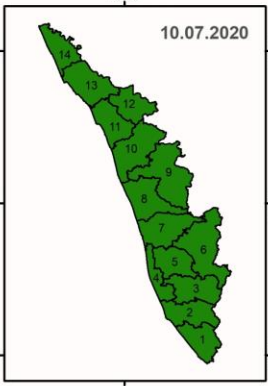
കളർ കോഡ്	തീവ്രത
വെള്ള	മഴ ഇല്ല
പച്ച	മുന്നറിയിപ്പില്ല
മഞ്ഞ	നിരീക്ഷിക്കുക (മുന്നറിയിപ്പ് പുതുക്കിയിരിക്കുന്നതിനുള്ള ക്രമീകരണം)
ഓറഞ്ച്	ജാഗ്രത പാലിക്കുക (കരുതിയിരിക്കുക)
റെഡ്	മുന്നറിയിപ്പ് പ്രവർത്തിക്കുക

മഴയുടെ തീവ്രത	
പുറം മഴ	2.5-15.5 mm
മിതമായ മഴ	15.6-64.4 mm
ശക്തമായ മഴ	64.5-115.5 mm
അതി ശക്തമായ മഴ	115.6-204.4 mm
അതി തീവ്രമായ മഴ	>204.5mm

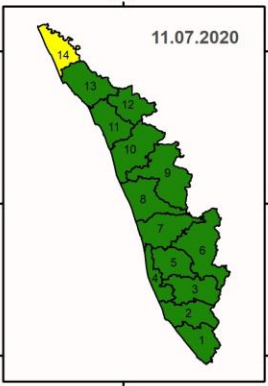
Kerala State Disaster Management Authority (KSDMA)  
 Kerala State Emergency Operations Centre (KSEOC)  
 Observatory Hills, Vikas Bhavan P O, Thiruvananthapuram - 695033  
 Email:seoc.gok@gmail.com, Tele /Fax:0471-2364424



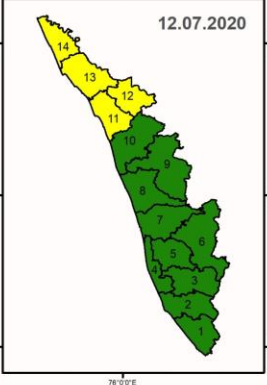
09.07.2020



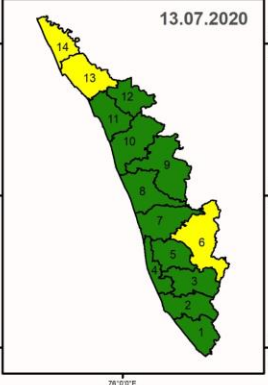
10.07.2020



11.07.2020



12.07.2020



13.07.2020

ക്ര.നം./sl.n.	ജില്ല	District
1	തിരുവനന്തപുരം	Trivandrum
2	കൊല്ലം	Kollam
3	പാത്തനംതിട്ട	Pathanamthitta
4	ആലപ്പുഴ	Alappuzha
5	കോട്ടയം	Kottayam
6	ഇടുക്കി	Idukki
7	എറണാകുളം	Ernakulam
8	തൃശ്ശൂർ	Thrissur
9	പാലക്കാട്	Palakkad
10	മലപ്പുറം	Malappuram
11	കോഴിക്കോട്	Kozhikode
12	വയനാട്	Wayanad
13	കണ്ണൂർ	Kannur
14	കാസർഗഢ്	Kasaragod



## Daily Water Levels Details of Main Power Generation Dams (KSEB) in Kerala

കേരളത്തിലെ പ്രധാന അണക്കെട്ടുകളിലെ (KSEB) ദിവസേനയുള്ള ജലനിരപ്പ് സംബന്ധിച്ചുള്ള വിവരം 09/07/2020, 11 am Daily Water Levels Details of Main Power Generation Dams (KSEB) in Kerala					
No.നം.	Reservoir അണക്കെട്ട്	District ജില്ല	നിലവിലെ ജലനിരപ്പ് Water Level as on date (m)	Colour Code (Today's Alert)	പുറത്ത് വിടുന്ന വെള്ളം Spill (cumecs)
1	ഇടുക്കി Idukki	Idukki ഇടുക്കി	2330.74 ft	No Warning	Nil
2	മാട്ടുപെട്ടി Mattupetti	Idukki ഇടുക്കി	1568.4	No Warning	Nil
3	ആനയിറങ്ങൽ Aanairangal	Idukki ഇടുക്കി	1192.25	No Warning	Nil
4	പൊന്മുടി Ponmudi	Idukki ഇടുക്കി	690.8	No Warning	Nil
5	കുണ്ടള Kundala	Idukki ഇടുക്കി	1741.5	No Warning	Nil
6	കല്ലാർകുട്ടി Kallarkutti	Idukki ഇടുക്കി	451.1	No Warning	Nil
7	ഇരട്ടയാർ Irattayar	Idukki ഇടുക്കി	745.5	No Warning	Nil
8	ലോവർ പെരിയാർ Lower Periyar	Idukki ഇടുക്കി	246.2	No Warning	Nil
9	കല്ലാർ Kallar	Idukki ഇടുക്കി	819.1	No Warning	Nil
10	സെങ്കുളം Senkulam	Idukki ഇടുക്കി	846.65	No Warning	Nil
11	ഇടമലയാർ Edamalayar	Ernakulam എറണാകുളം	130.92	No Warning	Nil
12	കക്കി(ആനത്തോട്) Kakki (Anathodu)	Pathanamthitta പത്തനംതിട്ട	944.87	No Warning	Nil
13	പമ്പ Pampa	Pathanamthitta പത്തനംതിട്ട	965.2	No Warning	Nil
14	മുഴിയാർ Muzhiyar	Pathanamthitta പത്തനംതിട്ട	184.65	No Warning	Nil
15	പൊരിങ്ങൽകുത്ത് Poringalkuthu	Thrissur തൃശ്ശൂർ	419.3	Red	18.8
16	ഷോളയാർ Sholayar	Thrissur തൃശ്ശൂർ	2594.40 ft	No Warning	Nil
17	കുറ്റിയാടി Kuttiyadi	Kozhikkode കോഴിക്കോട്	748.89	No Warning	Nil
18	ബാനാസുര Banasura	Wayanad വയനാട്	760.6	No Warning	Nil
Colour Code					
No Warnings		No Alerts നിലവിൽ മുന്നറിയിപ്പുകൾ ഇല്ല			
Blue നീല		1st Stage of alert ഒന്നാംഘട്ട മുന്നറിയിപ്പ്			
Orange ഓറഞ്ച്		2nd Stage of alert രണ്ടാംഘട്ട മുന്നറിയിപ്പ്			
Red ചുവപ്പ്		3rd Stage of alert മൂന്നാംഘട്ട മുന്നറിയിപ്പ്			
Dams releasing water today നിലവിൽ നിയന്ത്രിത അളവിൽ വെള്ളം പുറത്തേക്കൊഴുക്കി വിടുന്ന അണക്കെട്ടുകൾ (Yellow - മഞ്ഞ)					

## IRRIGATION RESERVOIRS WITH ALERTS

അലേർട്ട് നിലനിൽക്കുന്ന ജലസേചന അണക്കെട്ടുകളുടെ പട്ടിക IRRIGATION RESERVOIRS WITH ALERTS AS ON 09/07/2020, 11 pm					
No. ന്നം.	Reservoir അണക്കെട്ട്	District ജില്ല	നിലവിലെ ജലനിരപ്പ് Water Level as on date (m)	ഇന്നത്തെ മുന്നറിയിപ്പ് നില Colour Code (Today's Alert)	പുറത്ത് വിടുന്ന വെള്ളം Spill (cumecs)
1	Neyyar നെയ്യാർ	Thiruvananthapuram തിരുവനന്തപുരം	80.38	Yellow	2.4
2	Bhoothathankettu (Barrage) ഭൂതത്താൻകെട്ട്	Ernakulam എറണാകുളം	27.40	Yellow	271.75
3	Malankara മലങ്കര	Idukki ഇടുക്കി	39.00	Yellow	18.76
4	Moolathara (Regulator) മൂലത്തറ	Palakkad പാലക്കാട്	N/A	Yellow	All shutters are open
5	Karapuzha കാരാപ്പുഴ	Wayanad വയനാട്	757.15	Yellow	1.98
6	Kuttiyadi കുറ്റിയാടി	Kozhikkode കോഴിക്കോട്	39.18	Yellow	64.77
7	Pazhassi (Barrage) പഴശ്ശി	Kannur കണ്ണൂർ	15.55	Yellow	449.71
Colour Code					
No Warnings	No Alerts നിലവിൽ മുന്നറിയിപ്പുകൾ ഇല്ല				
Blue നീല	1st Stage of alert ഒന്നാംഘട്ട മുന്നറിയിപ്പ്				
Orange ഓറഞ്ച്	2nd Stage of alert രണ്ടാംഘട്ട മുന്നറിയിപ്പ്				
Red ചുവപ്പ്	3rd Stage of alert മൂന്നാംഘട്ട മുന്നറിയിപ്പ്				
Dams releasing water today					
നിലവിൽ നിയന്ത്രിത അളവിൽ വെള്ളം പുറത്തേക്കൊഴുക്കി വിടുന്ന അണക്കെട്ടുകൾ (Yellow - മഞ്ഞ)					



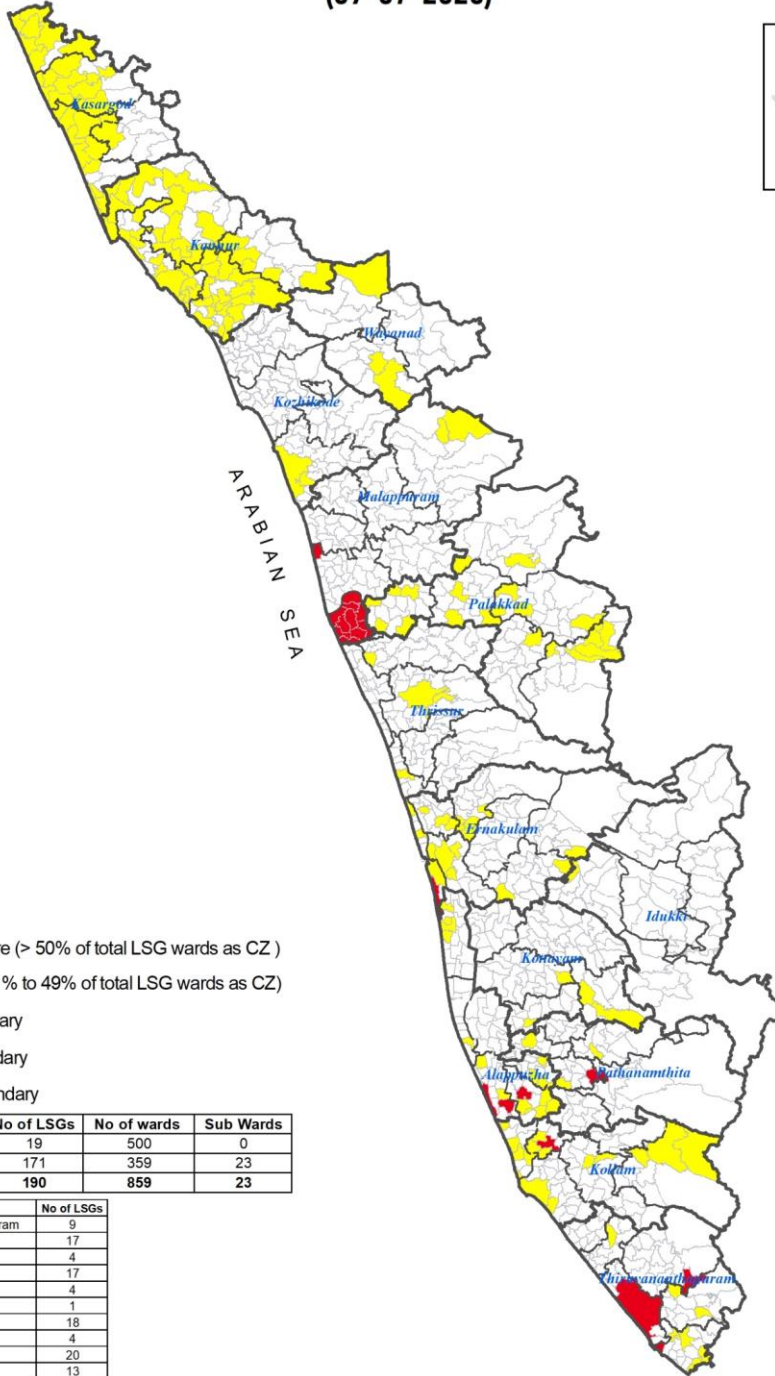
# IRRIGATION RESERVOIRS STATISTICS

ജലസേചന അണക്കെട്ടുകളിലെ തൽസ്ഥിതി IRRIGATION RESERVOIRS STATISTICS AS ON 09/07/2020, 11 pm					
No. നം.	Reservoir അണക്കെട്ട്	District ജില്ല	നിലവിലെ ജലനിരപ്പ് Water Level as on date (m)	ഇന്നത്തെ മുന്നറിയിപ്പ് നില Colour Code (Today's Alert)	പുറത്ത് വിടുന്ന വെള്ളം Spill (cumecs)
1	Kallada കല്ലട	Kollam കൊല്ലം	96.10	No Warning	0
2	Maniyar (Barrage) മണിയാർ	Pathanamthitta പത്തനംതിട്ട	33.10	No Warning	0
3	Vazhani വാഴാനി	Thrissur തൃശൂർ	48.29	No Warning	0
4	Chimoni ചിമ്മണി	Thrissur തൃശൂർ	62.35	No Warning	0
5	Peechi പീച്ചി	Thrissur തൃശൂർ	68.31	No Warning	0
6	Malampuzha മലമ്പുഴ	Palakkad പാലക്കാട്	103.21	No Warning	0
7	Mangalam മംഗലം	Palakkad പാലക്കാട്	73.20	No Warning	0
8	Pothundy പോത്തുണ്ടി	Palakkad പാലക്കാട്	95.05	No Warning	0
9	Meenkara മീങ്കര	Palakkad പാലക്കാട്	152.95	No Warning	0
10	Chulliyar ചുള്ളിയാർ	Palakkad പാലക്കാട്	142.88	No Warning	0
11	Walayar വാളയാർ	Palakkad പാലക്കാട്	196.35	No Warning	0
12	Kanjirappuzha കാഞ്ഞിരപ്പുഴ	Palakkad പാലക്കാട്	85.30	No Warning	0
13	Siruvani (for TN use) ശിരുവാനി	Palakkad പാലക്കാട്	865.52	No Warning	0
Colour Code					
No Warnings		No Alerts നിലവിൽ മുന്നറിയിപ്പുകൾ ഇല്ല			
Blue നീല		1st Stage of alert ഒന്നാംഘട്ട മുന്നറിയിപ്പ്			
Orange ഓറഞ്ച്		2nd Stage of alert രണ്ടാംഘട്ട മുന്നറിയിപ്പ്			
Red ചുവപ്പ്		3rd Stage of alert മൂന്നാംഘട്ട മുന്നറിയിപ്പ്			
Dams releasing water today					
നിലവിൽ നിയന്ത്രിത അളവിൽ വെള്ളം പുറത്തേക്കൊഴുക്കി വിടുന്ന അണക്കെട്ടുകൾ (Yellow - മഞ്ഞ)					

# CONTAINMENT ZONES

**COVID - 19**  
**KERALA**

**Local Self Governments (LSG) requiring Special Attention based on Containment Zones (CZ) (09-07-2020)**



## Legend

LSG classes

■ Red - Severe (> 50% of total LSG wards as CZ)

■ Moderate (1% to 49% of total LSG wards as CZ)

— LSG Boundary

- - - Taluk Boundary

▬ District Boundary

Sl No	Class	No of LSGs	No of wards	Sub Wards
1	Severe	19	500	0
2	Moderate	171	359	23
<b>Total</b>		<b>190</b>	<b>859</b>	<b>23</b>

Dst. Code	District	No of LSGs
1	Thiruvananthapuram	9
2	Kollam	17
3	Pathanamthitta	4
4	Alappuzha	17
5	Kottayam	4
6	Idukki	1
7	Ernakulam	18
8	Thrissur	4
9	Palakkad	20
10	Malappuram	13
11	Kozhikode	2
12	Wayanad	3
13	Kannur	51
14	Kasaragod	27
<b>TOTAL</b>		<b>190</b>