



# RAINFALL

**District Wise Rainfall Forecast**  
 IMD's District Wise Rainfall Forecast - Kerala  
 (as of 13:00 hrs of 04.07.2020 for 04.07.2020 to 08.07.2020)  
 ജില്ലാ അടിസ്ഥാനത്തിലുള്ള മഴപ്രവചനം

ഹൈന്ദവിയുടെ ജില്ലാ അടിസ്ഥാനത്തിലുള്ള മഴ പ്രവചനം  
 പുറപ്പെടുവിച്ച ദിവസം : 04.07.2020  
 സമയം : 13hr s

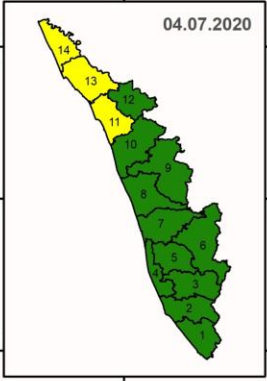
Colour Code		Intensity
White	No Rain	No Rain
Green	No Warning (No Action)	Light Rain
Yellow	Watch (Be Updated)	Moderate Rain
Orange	Alert (Be prepared)	Heavy to Very Heavy Rain
Red	Warning (Take Action)	Very Heavy Rain to Extremely Heavy Rain

RAINFALL INTENSITY (MM)	
Light	(2.5-15.5mm)
Moderate	(15.6-64.4mm)
Heavy	(64.5-115.5mm)
Very Heavy	(115.6-204.4mm)
Extremely Heavy	(> 204.5mm)

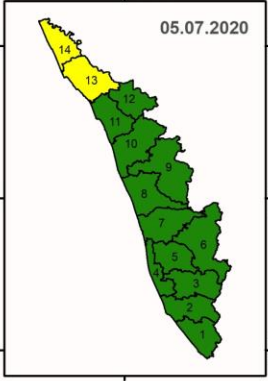
കളർ കോഡ് തിരയൽ		
വെള്ള	മുഴക്കമില്ല	മഴ ഇല്ല
പച്ച	മുഴക്കമില്ല	മൗനമോ മൗനമേഖല
മഞ്ഞ	നിരീക്ഷിക്കുക (മുഴക്കമില്ല) പുതുക്കിയിരിക്കേണ്ടിയിരിക്കുക	ശക്തമായ മഴ
ഓറഞ്ച്	ജാഗ്രത പാലിക്കുക (കരുതിയിരിക്കുക)	ശക്തമായതോ അതിശക്തമായതോ ആയ മഴ
ചുവപ്പ്	മുഴക്കമില്ല പ്രവർത്തിക്കുക	അവസരമോ അതിശക്തമായ മഴ

മഴയുടെ തീവ്രത	
പുറം മഴ	2.5-15.5 mm
മിതമായ മഴ	15.6-64.4 mm
ശക്തമായ മഴ	64.5-115.5 mm
അതി ശക്തമായ മഴ	115.6-204.4 mm
അതി തീവ്രമായ മഴ	>204.5mm

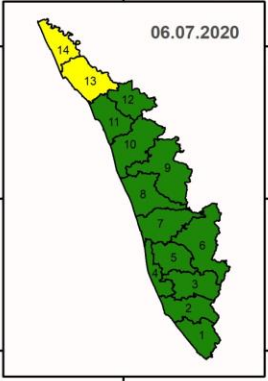
Kerala State Disaster Management Authority (KSDMA)  
 Kerala State Emergency Operations Centre (KSEOC)  
 Observatory Hills, Vikas Bhavan P O, Thiruvananthapuram - 695033  
 Email:seoc.gok@gmail.com, Tele /Fax:0471-2364424



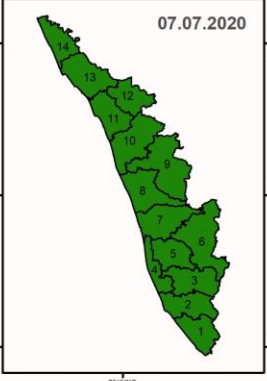
04.07.2020



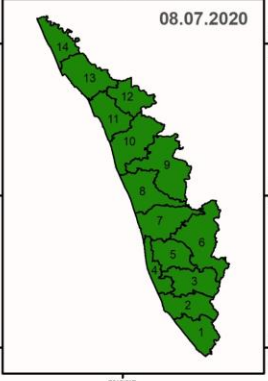
05.07.2020



06.07.2020



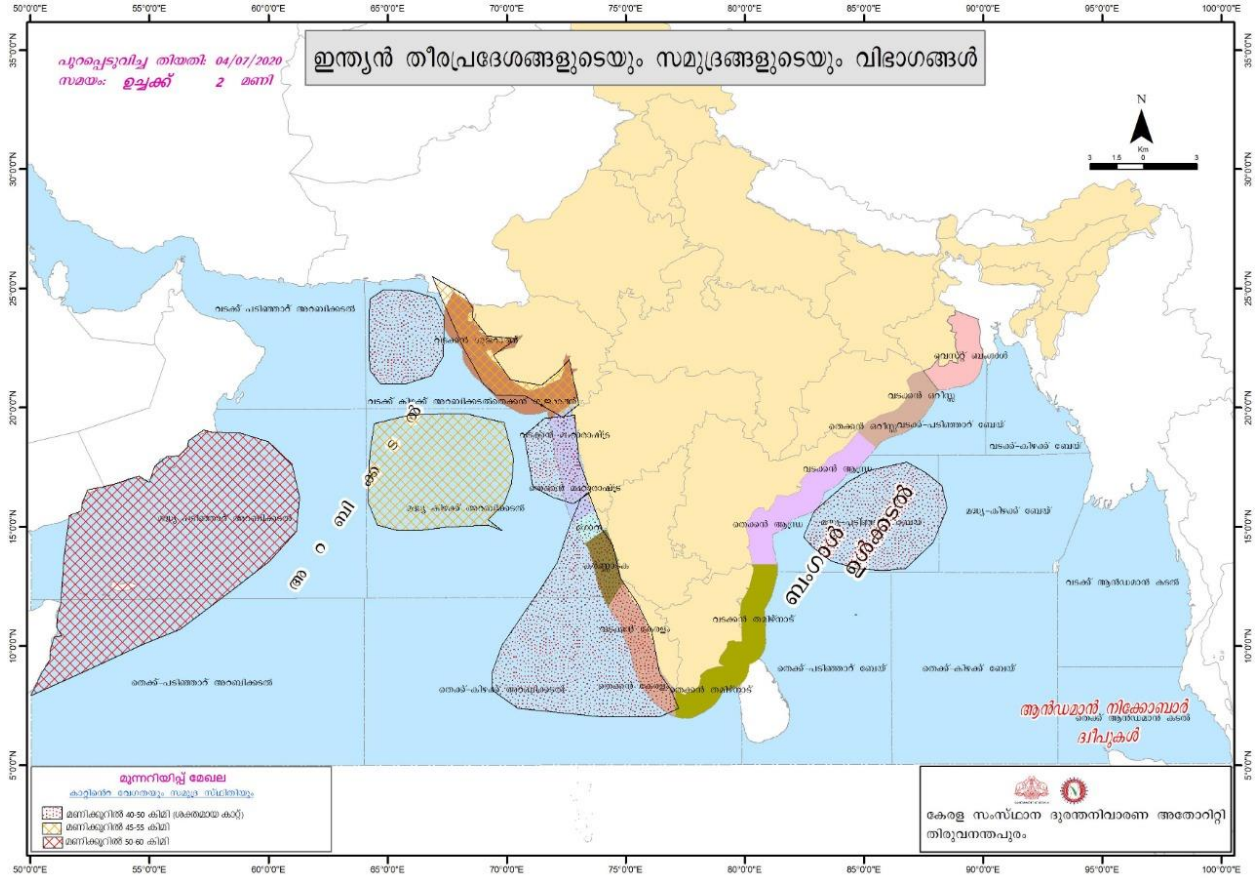
07.07.2020



08.07.2020

ക്ര.നം./sl.n.	ജില്ല	District
1	തിരുവനന്തപുരം	Trivandrum
2	കൊല്ലം	Kollam
3	പാത്തനംതിട്ട	Pathanamthitta
4	ആലപ്പുഴ	Alappuzha
5	കോട്ടയം	Kottayam
6	ഇടുക്കി	Idukki
7	എറണാകുളം	Ernakulam
8	തൃശ്ശൂർ	Thrissur
9	പാലക്കാട്	Palakkad
10	മലപ്പുറം	Malappuram
11	കോഴിക്കോട്	Kozhikode
12	വയനാട്	Wayanad
13	കണ്ണൂർ	Kannur
14	കാസർഗഢ്	Kasaragod

# SEA STATE



## Daily Water Levels Details of Main Power Generation Dams (KSEB) in Kerala

കേരളത്തിലെ പ്രധാന അണക്കെട്ടുകളിലെ (KSEB) ദിവസേനയുള്ള ജലനിരപ്പ് സംബന്ധിച്ചുള്ള വിവരം 04/07/2020, 11 am Daily Water Levels Details of Main Power Generation Dams (KSEB) in Kerala					
No.നം.	Reservoir അണക്കെട്ട്	District ജില്ല	നിലവിലെ ജലനിരപ്പ് Water Level as on date (m)	Colour Code (Today's Alert)	പുറത്ത് വിടുന്ന വെള്ളം Spill (cumecs)
1	ഇടുക്കി Idukki	Idukki ഇടുക്കി	2329.02 ft	No Warning	Nil
2	മാട്ടുപെട്ടി Mattupetti	Idukki ഇടുക്കി	1567.85	No Warning	Nil
3	ആനയിറങ്ങൽ Aanairangal	Idukki ഇടുക്കി	1191.86	No Warning	Nil
4	പൊന്മുടി Ponmudi	Idukki ഇടുക്കി	687.55	No Warning	Nil
5	കുണ്ടള Kundala	Idukki ഇടുക്കി	1741.5	No Warning	Nil
6	കല്ലാർകുട്ടി Kallarkutti	Idukki ഇടുക്കി	451	No Warning	Nil
7	ഇരട്ടയാർ Irattayar	Idukki ഇടുക്കി	745.2	No Warning	Nil
8	ലോവർ പെരിയാർ Lower Periyar	Idukki ഇടുക്കി	246	No Warning	Nil
9	കല്ലാർ Kallar	Idukki ഇടുക്കി	819.1	No Warning	Nil
10	സെങ്കുളം Senkulam	Idukki ഇടുക്കി	846.5	No Warning	Nil
11	ഇടമലയാർ Edamalayar	Ernakulam എറണാകുളം	129.18	No Warning	Nil
12	കക്കി(ആനത്തോട്) Kakki (Anathodu)	Pathanamthitta പത്തനംതിട്ട	942.16	No Warning	Nil
13	പമ്പ Pampa	Pathanamthitta പത്തനംതിട്ട	964.65	No Warning	Nil
14	മുഴിയാർ Muzhiyar	Pathanamthitta പത്തനംതിട്ട	185.2	No Warning	Nil
15	പൊരിങ്ങൽകുത്ത് Poringalkuthu	Thrissur തൃശ്ശൂർ	416.35	No Warning	Nil
16	ഷോളയാർ Sholayar	Thrissur തൃശ്ശൂർ	2590.50 ft	No Warning	Nil
17	കുറ്റിയാടി Kuttiyadi	Kozhikkode കോഴിക്കോട്	746.36	No Warning	Nil
18	ബാനാസുര Banasura	Wayanad വയനാട്	758	No Warning	Nil
<b>Colour Code</b>					
No Warnings			No Alerts നിലവിൽ മുന്നറിയിപ്പുകൾ ഇല്ല		
Blue നീല			1st Stage of alert ഒന്നാംഘട്ട മുന്നറിയിപ്പ്		
Orange ഓറഞ്ച്			2nd Stage of alert രണ്ടാംഘട്ട മുന്നറിയിപ്പ്		
Red ചുവപ്പ്			3rd Stage of alert മൂന്നാംഘട്ട മുന്നറിയിപ്പ്		
Dams releasing water today നിലവിൽ നിയന്ത്രിത അളവിൽ വെള്ളം പുറത്തേക്കൊഴുക്കി വിടുന്ന അണക്കെട്ടുകൾ (Yellow - മഞ്ഞ)					

## IRRIGATION RESERVOIRS WITH ALERTS

അലേർട്ട് നിലനിൽക്കുന്ന ജലസേചന അണക്കെട്ടുകളുടെ പട്ടിക IRRIGATION RESERVOIRS WITH ALERTS AS ON 04/07/2020, 11 pm					
No. ന്നം.	Reservoir അണക്കെട്ട്	District ജില്ല	നിലവിലെ ജലനിരപ്പ് Water Level as on date (m)	ഇന്നത്തെ മുന്നറിയിപ്പ് നില Colour Code (Today's Alert)	പുറത്ത് വിടുന്ന വെള്ളം Spill (cumecs)
1	Neyyar നെയ്യാർ	Thiruvananthapuram തിരുവനന്തപുരം	79.96	Yellow	3.2
2	Bhoothathankettu (Barrage) ഭൂതത്താൻകെട്ട്	Ernakulam എറണാകുളം	28.40	Yellow	378.47
3	Malankara മലങ്കര	Idukki ഇടുക്കി	38.98	Yellow	18.67
4	Moolathara (Regulator) മൂലത്തറ	Palakkad പാലക്കാട്	N/A	Yellow	All shutters are open
5	Karapuzha കാരാപ്പുഴ	Wayanad വയനാട്	757.10	Yellow	1.56
6	Kuttiyadi കുറ്റിയാടി	Kozhikkode കോഴിക്കോട്	38.94	Yellow	30.88
7	Pazhassi (Barrage) പഴശ്ശി	Kannur കണ്ണൂർ	20.05	Yellow	359.02
Colour Code					
No Warnings	No Alerts നിലവിൽ മുന്നറിയിപ്പുകൾ ഇല്ല				
Blue നീല	1st Stage of alert ഒന്നാംഘട്ട മുന്നറിയിപ്പ്				
Orange ഓറഞ്ച്	2nd Stage of alert രണ്ടാംഘട്ട മുന്നറിയിപ്പ്				
Red ചുവപ്പ്	3rd Stage of alert മൂന്നാംഘട്ട മുന്നറിയിപ്പ്				
Dams releasing water today					
നിലവിൽ നിയന്ത്രിത അളവിൽ വെള്ളം പുറത്തേക്കൊഴുക്കി വിടുന്ന അണക്കെട്ടുകൾ (Yellow - മഞ്ഞ)					

# IRRIGATION RESERVOIRS STATISTICS

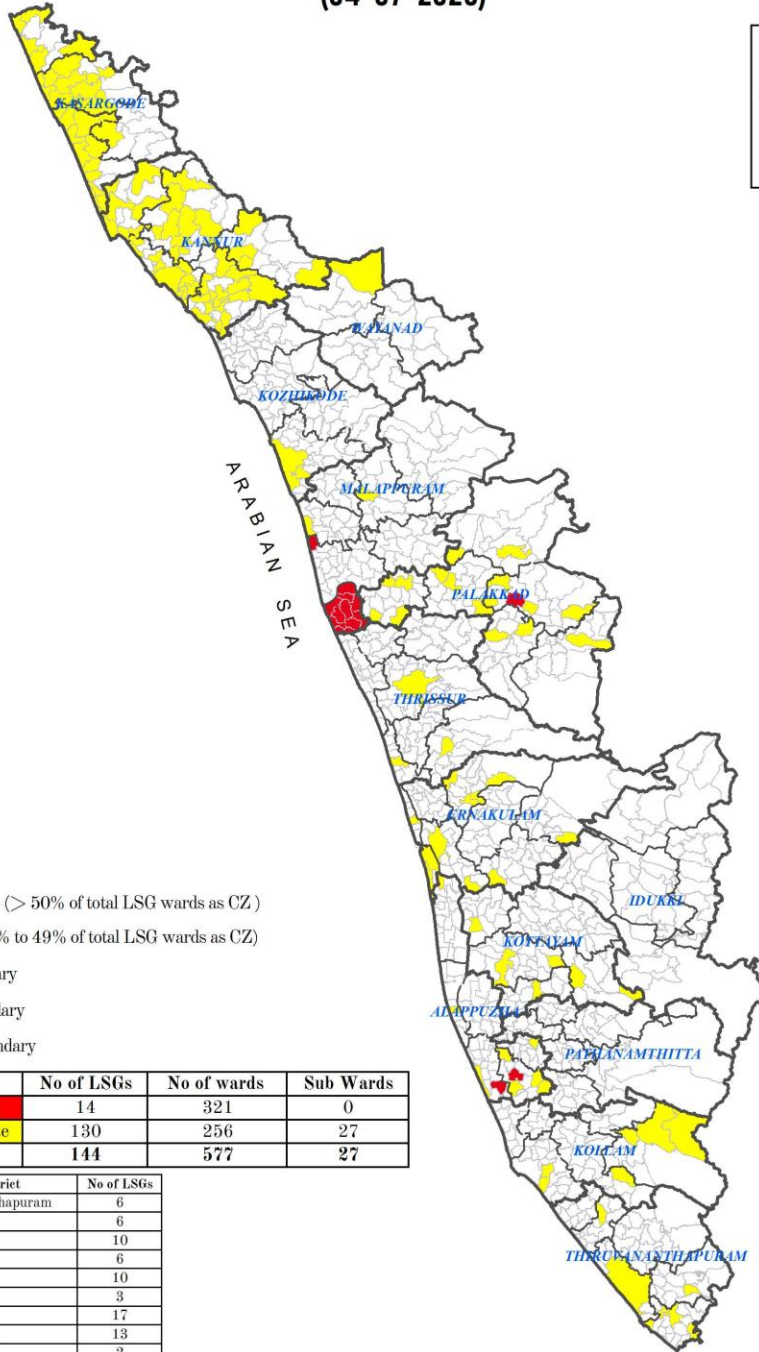
ജലസേചന അണക്കെട്ടുകളിലെ തൽസ്ഥിതി IRRIGATION RESERVOIRS STATISTICS AS ON 04/07/2020, 11 pm					
No. നം.	Reservoir അണക്കെട്ട്	District ജില്ല	നിലവിലെ ജലനിരപ്പ് Water Level as on date (m)	ഇന്നത്തെ മുന്നറിയിപ്പ് നില Colour Code (Today's Alert)	പുറത്ത് വിടുന്ന വെള്ളം Spill (cumecs)
1	Kallada കല്ലട	Kollam കൊല്ലം	95.76	No Warning	0
2	Maniyar (Barrage) മണിയാർ	Pathanamthitta പത്തനംതിട്ട	34.00	No Warning	0
3	Vazhani വാഴാനി	Thrissur തൃശൂർ	47.63	No Warning	0
4	Chimoni ചിമ്മണി	Thrissur തൃശൂർ	60.98	No Warning	0
5	Peechi പീച്ചി	Thrissur തൃശൂർ	67.68	No Warning	0
6	Malampuzha മലമ്പുഴ	Palakkad പാലക്കാട്	102.12	No Warning	0
7	Mangalam മംഗലം	Palakkad പാലക്കാട്	71.75	No Warning	0
8	Pothundy പോത്തുണ്ടി	Palakkad പാലക്കാട്	94.51	No Warning	0
9	Meenkara മീങ്കര	Palakkad പാലക്കാട്	152.77	No Warning	0
10	Chulliyar ചുള്ളിയാർ	Palakkad പാലക്കാട്	142.76	No Warning	0
11	Walayar വാളയാർ	Palakkad പാലക്കാട്	196.26	No Warning	0
12	Kanjirappuzha കാഞ്ഞിരപ്പുഴ	Palakkad പാലക്കാട്	82.37	No Warning	0
13	Siruvani (for TN use) ശിരുവാനി	Palakkad പാലക്കാട്	864.11	No Warning	0
Colour Code					
No Warnings		No Alerts നിലവിൽ മുന്നറിയിപ്പുകൾ ഇല്ല			
Blue നീല		1st Stage of alert ഒന്നാംഘട്ട മുന്നറിയിപ്പ്			
Orange ഓറഞ്ച്		2nd Stage of alert രണ്ടാംഘട്ട മുന്നറിയിപ്പ്			
Red ചുവപ്പ്		3rd Stage of alert മൂന്നാംഘട്ട മുന്നറിയിപ്പ്			
Dams releasing water today					
നിലവിൽ നിയന്ത്രിത അളവിൽ വെള്ളം പുറത്തേക്കൊഴുക്കി വിടുന്ന അണക്കെട്ടുകൾ (Yellow - മഞ്ഞ)					

# CONTAINMENT ZONES

**COVID - 19**  
KERALA

Local Self Governments (LSG) requiring Special Attention based on Containment Zones (CZ) (04-07-2020)

N



## Legend

LSG classes

- Red - Severe (> 50% of total LSG wards as CZ)
- Moderate (1% to 49% of total LSG wards as CZ)
- LSG Boundary
- Taluk Boundary
- District Boundary

Sl No	Class	No of LSGs	No of wards	Sub Wards
1	Severe	14	321	0
2	Moderate	130	256	27
<b>Total</b>		<b>144</b>	<b>577</b>	<b>27</b>

Dst. Code	District	No of LSGs
1	Thiruvananthapuram	6
2	Kollam	6
4	Alappuzha	10
5	Kottayam	6
7	Ernakulam	10
8	Thrissur	3
9	Palakkad	17
10	Malappuram	13
11	Kozhikode	2
12	Wayanad	1
13	Kannur	44
14	Kasaragod	26
<b>TOTAL</b>		<b>144</b>