



RAINFALL

District Wise Rainfall Forecast
IMD's District Wise Rainfall Forecast - Kerala
(as of 13:00 hrs of 26.07.2020 for 26.07.2020 to 30.07.2020)
ജില്ലാ അടിസ്ഥാനത്തിലുള്ള മഴപ്രവചനം

ഐ.എം.ഡി.യുടെ ജില്ലാ അടിസ്ഥാനത്തിലുള്ള
 മഴ പ്രവചനം .
 പുറപ്പെടുവിച്ച ദിവസം : 26.07.2020
 സമയം : 13hr s

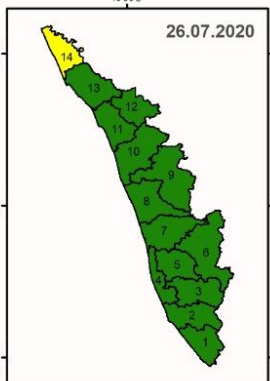
Colour Code	Intensity
White	No Rain
Green	No Warning (No Action)
Yellow	Watch (Be Updated)
Orange	Alert (Be Prepared)
Red	Warning (Take Action)

RAINFALL INTENSITY (MM)
Light (2.5-15.5mm)
Moderate (15.6-64.4mm)
Heavy (64.5-115.5mm)
Very Heavy (115.6-204.4mm)
Extremely Heavy (>204.5mm)

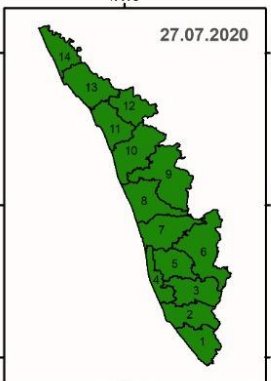
രേഖകൾ	കളർ കോഡ്	തീവ്രത
പ്രവചനം	മുന്നറിയിപ്പില്ല	മഴ ഇല്ല
പ്രവചനം	മുന്നറിയിപ്പില്ല	അതിവേഗം മിതമായതോ തുല്യ മഴ
മുന്നറിയിപ്പ്	നിരീക്ഷിക്കുക (മുന്നറിയിപ്പ് പുതുക്കിക്കൊണ്ടിരിക്കുക)	ശക്തമായ മഴ
അറിയിപ്പ്	ബുദ്ധിപാലിക്കുക (കരുണിതരിക്കുക)	അതിവേഗമായതോ തുല്യ മഴ
അറിയിപ്പ്	മുന്നറിയിപ്പ് (പ്രവചനിക്കുക)	അതിവേഗം വളരെ അതിവേഗമായ മഴ

മഴയുടെ തീവ്രത	
ചുരുക്കം മഴ	2.5-15.5 mm
മിതമായ മഴ	15.6-64.4 mm
ശക്തമായ മഴ	64.5-115.5 mm
അതിവേഗമായ മഴ	115.6-204.4 mm
അതിവേഗമായ മഴ	>204.5mm

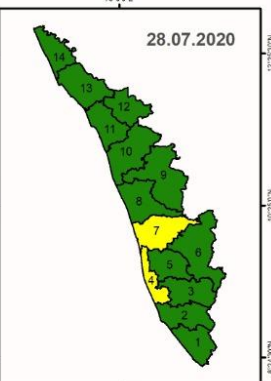
Kerala State Disaster Management Authority (KSDMA)
 Kerala State Emergency Operations Centre (KSEOC)
 Observatory Hills, Vikas Bhavan P O, Thiruvananthapuram - 695033
 Email:secc.gok@gmail.com, Tele /Fax:0471-2364424



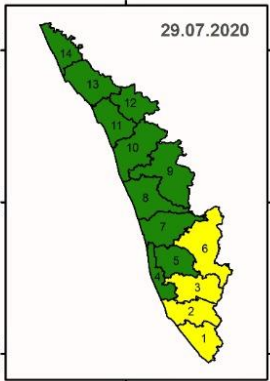
26.07.2020



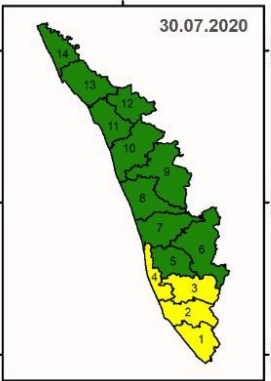
27.07.2020



28.07.2020



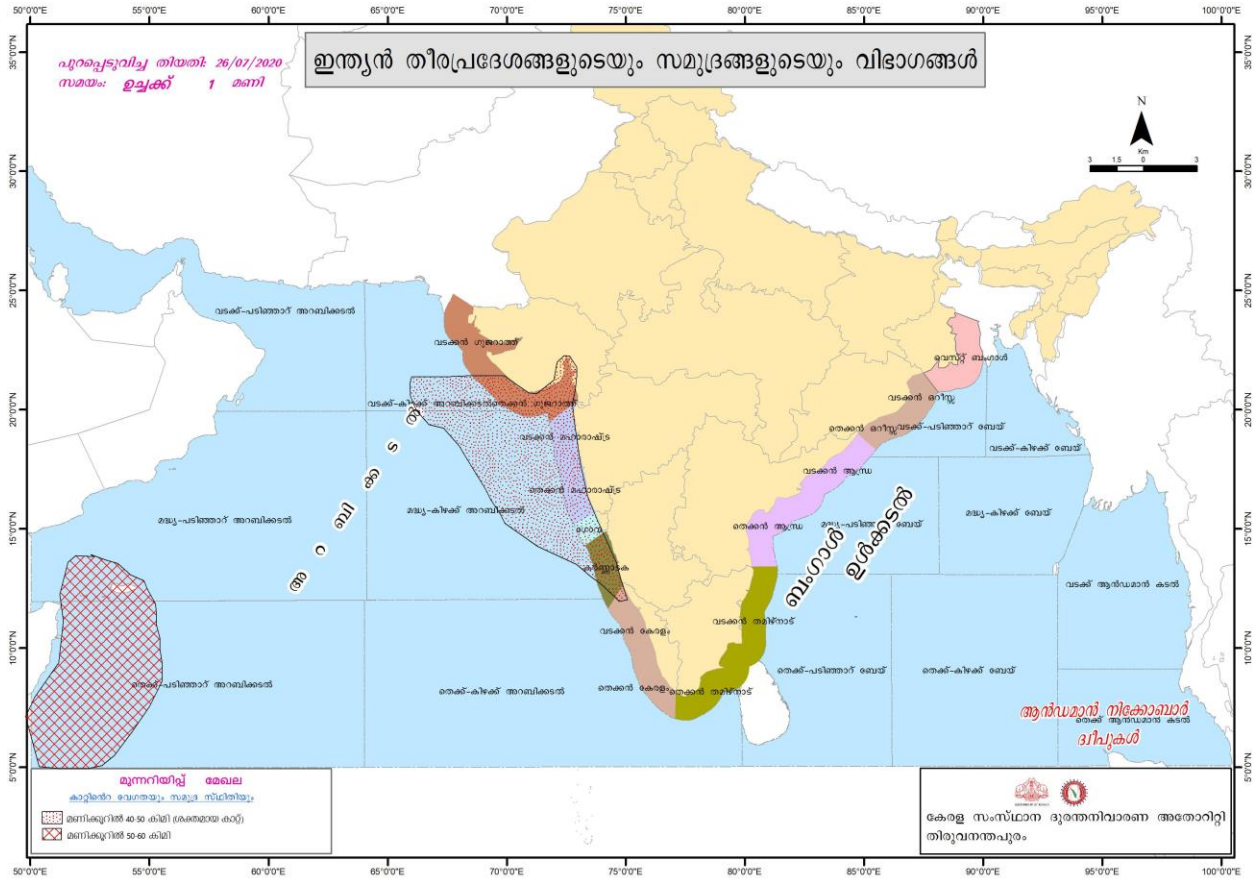
29.07.2020



30.07.2020

ക്ര.നം./sl.n.	ജില്ല	District
1	തിരുവനന്തപുരം	Trivandrum
2	കൊല്ലം	Kollam
3	പാതാമംഗലം	Pathanamthitta
4	ആലപ്പുഴ	Alappuzha
5	കോട്ടയം	Kottayam
6	ഇടുക്കി	Idukki
7	എറണാകുളം	Ernakulam
8	തൃശ്ശൂർ	Thrissur
9	പാലക്കാട്	Palakkad
10	മലപ്പുറം	Malappuram
11	കോഴിക്കോട്	Kozhikode
12	വയനാട്	Wayanad
13	കണ്ണൂർ	Kannur
14	കാസർഗോഡ്	Kasaragod

SEA STATE



RIVER STATUS

ക്രമ നമ്പർ	നദി	സ്റ്റേഷൻ	വാർണിങ് നിരപ്പ് (മീറ്റർ)	അപകട നിരപ്പ് (മീറ്റർ)	നിലവിലെ ജലനിരപ്പ് (മീറ്റർ)	നിലവിലെ പ്രവണത
1	ഇരുവഴിഞ്ഞിപ്പുഴ	തോട്ടത്തിൻകടവ്	31.8	32.8	21.55	താഴുന്നു
2	ചന്ദ്രഗിരി	പൂക്കയം	36.2	37.2	33.54	താഴുന്നു
3	കുദിരപ്പുഴ	ചകാലകുത്ത്	17.9	18.9	12.865	മാറ്റമില്ല
4	കടലുണ്ടി	കാരത്തോട്	12	13	4.2	താഴുന്നു
5	ചാലിയാർ	കുനിയിൽ	10.85	11.85	1.88	മാറ്റമില്ല
6	വളപട്ടണം	പെരുമണ്ണ	17.2	18.2	8.33	ഉയരുന്നു
7	വാമനാപുരം	അയിലം	6	8.5	1.87	താഴുന്നു
8	പുലൻതോട്	പുലമാനോൾ	15.6	16.6	2.15	ഉയരുന്നു
9	പമ്പ	മലക്കര	6	7	1.04	താഴുന്നു
10	മണിമല	കല്ലപ്പാറ	5	6	2.69	താഴുന്നു
11	കല്ലട	പട്ടാഴി	7	8	3.05	മാറ്റമില്ല
12	പയസിനി	എരിഞ്ഞിപ്പുഴ	18.03	19.03	14.96	ഉയരുന്നു
13	ഭാരതപ്പുഴ	മങ്കര	51.53	52.53	47.3	ഉയരുന്നു
14	ഷിറിയ	അടുക്കസ്ഥല	97.5	98.5	91.91	മാറ്റമില്ല
15	കാളിയാർ	കലംപുർ	12.64	13.64	9.47	മാറ്റമില്ല
16	പെരിയാർ	വണ്ടിപെരിയാർ	794.2	795.2	791.66	മാറ്റമില്ല
17	ചാലക്കുടി	അരങ്ങാലി	7.1	8.1	0.64	താഴുന്നു
18	പെരിയാർ	നീലീശ്വരം	9.0	10.0	0.94	ഉയരുന്നു
19	മീനച്ചിൽ	കിടങ്ങൂർ	6.16	7.16	2.14	താഴുന്നു
20	ഭാരതപ്പുഴ	കുമ്പിടി	8.2	9.2	4.3	മാറ്റമില്ല
21	പമ്പ	മടമൺ	100.0	101.0	96.84	മാറ്റമില്ല
22	അച്ചൻകോവിൽ	തുംപമൺ	9	10	7.16	താഴുന്നു
23	നെയ്യാർ	അരുവിപ്പുറം	93.5	95	90.98	മാറ്റമില്ല
24	കല്ലട	നെല്ലിപ്പള്ളി	19.0	20.0	14.88	താഴുന്നു
25	കരുവന്നൂർ	വേളായൂടവ്	92	93	90.94	താഴുന്നു
26	കോതമംഗലം	പള്ളിപ്പാടി	23.8	24.8	20.225	താഴുന്നു
27	കണ്ണാടിപ്പുഴ	പുറ്റൂർ	63.5	64.5	60.13	താഴുന്നു
28	ഗായത്രി	കൊണ്ടഴി	32.2	33.3	29.59	മാറ്റമില്ല
29	മണിമല	പുല്ലാക്കയർ	96.2	97.2	93.99	താഴുന്നു
30	മണിമല	മണിക്കൽ	77.4	78.4	75.87	താഴുന്നു
31	മീനച്ചിൽ	കാലത്തുംകടവ്	32.8	33.8	30.905	ഉയരുന്നു
32	കീച്ചേരി	കോട്ടപ്പുറം	23.5	25	14.52	മാറ്റമില്ല
33	തൊടുപ്പുഴ	മണക്കാട്	36.5	37.5	34.885	മാറ്റമില്ല
34	കരുവന്നൂർ	പാലകടവ്	8.3	9.3	5.525	ഉയരുന്നു
35	കുറ്റിയാടി	കുറ്റിയാടി	5.95	6.95	1.73	താഴുന്നു
36	ചാലിയാർ	പെരുവമ്പാടം	26.5	27.5	20.885	മാറ്റമില്ല
37	ഇത്തിക്കര	അരക്കന്നൂർ	86	87	82.44	മാറ്റമില്ല
38	മുവാറ്റുപ്പുഴ	രാമമംഗലം	8	9	2.51	മാറ്റമില്ല

Source : കേന്ദ്ര ജല കമ്മീഷൻ (CWC) പ്രളയ മുന്നറിയിപ്പ് സംവിധാനം (26/07/2020, 11 am)

KSEB RESERVOIR STATISTICS

കേരളത്തിലെ പ്രധാന അണക്കെട്ടുകളിലെ (KSEB) ദിവസേനയുള്ള ജലനിരപ്പ് സംബന്ധിച്ചുള്ള വിവരം 26/07/2020, 11 am Daily Water Levels Details of Main Power Generation Dams (KSEB) in Kerala					
No.നം.	Reservoir അണക്കെട്ട്	District ജില്ല	നിലവിലെ ജലനിരപ്പ് Water Level as on date (m)	Colour Code (Today's Alert)	പുറത്ത് വിടുന്ന വെള്ളം Spill (cumecs)
1	ഇടുക്കി Idukki	Idukki ഇടുക്കി	2333.80 ft	No Warning	Nil
2	കല്ലാർകുട്ടി Kallarkutti	Idukki ഇടുക്കി	450	No Warning	Nil
3	മാട്ടുപെട്ടി Mattupetti	Idukki ഇടുക്കി	1570.5	No Warning	Nil
4	കുണ്ടള Kundala	Idukki ഇടുക്കി	1744.6	No Warning	Nil
5	ലോവർ പെരിയാർ Lower Periyar	Idukki ഇടുക്കി	247.9	No Warning	Nil
6	പൊന്മുടി Ponmudi	Idukki ഇടുക്കി	695.3	No Warning	Nil
7	കല്ലാർ Kallar	Idukki ഇടുക്കി	819.1	No Warning	Nil
8	ഇരട്ടയാർ Irattayar	Idukki ഇടുക്കി	746.7	No Warning	Nil
9	സെങ്കുളം Senkulam	Idukki ഇടുക്കി	846.75	No Warning	Nil
10	ആനയിറങ്ങൽ Aanairangal	Idukki ഇടുക്കി	1193.84	No Warning	Nil
11	ഇടമലയാർ Edamalayar	Ernakulam എറണാകുളം	136.64	No Warning	Nil
12	കക്കി(ആനത്തോട്) Kakki (Anathodu)	Pathanamthitta പത്തനംതിട്ട	949.42	No Warning	Nil
13	പമ്പ Pampa	Pathanamthitta പത്തനംതിട്ട	964.9	No Warning	Nil
14	മുഴിയാർ Muzhiyar	Pathanamthitta പത്തനംതിട്ട	184.5	No Warning	Nil
15	പൊരിങ്ങൽകുത്ത് Poringalkuthu	Thrissur തൃശ്ശൂർ	419.45	Yellow	3.45
16	ഷോളയാർ Sholayar	Thrissur തൃശ്ശൂർ	2611.90 ft	No Warning	Nil
17	കുറ്റിയാടി Kuttiyadi	Kozhikkode കോഴിക്കോട്	743.92	No Warning	Nil
18	ബാനാസുര Banasura	Wayanad വയനാട്	763.8	No Warning	Nil
Colour Code					
No Warnings			No Alerts നിലവിൽ മുന്നറിയിപ്പുകൾ ഇല്ല		
Blue നീല			1st Stage of alert ഒന്നാംഘട്ട മുന്നറിയിപ്പ്		
Orange ഓറഞ്ച്			2nd Stage of alert രണ്ടാംഘട്ട മുന്നറിയിപ്പ്		
Red ചുവപ്പ്			3rd Stage of alert മൂന്നാംഘട്ട മുന്നറിയിപ്പ്		
Dams releasing water today നിലവിൽ നിയന്ത്രിത അളവിൽ വെള്ളം പുറത്തേക്കൊഴുക്കി വിടുന്ന അണക്കെട്ടുകൾ (Yellow - മഞ്ഞ)					

IRRIGATION RESERVOIRS WITH ALERTS

അലേർട്ട് നിലനിൽക്കുന്ന ജലസേചന അണക്കെട്ടുകളുടെ പട്ടിക IRRIGATION RESERVOIRS WITH ALERTS AS ON 26/07/2020, 11 am					
No. ന്നം.	Reservoir അണക്കെട്ട്	District ജില്ല	നിലവിലെ ജലനിരപ്പ് Water Level as on date (m)	ഇന്നത്തെ മുന്നറിയിപ്പ് നില Colour Code (Today's Alert)	പുറത്ത് വിടുന്ന വെള്ളം Spill (cumecs)
1	Neyyar നെയ്യാർ	Thiruvananthapuram തിരുവനന്തപുരം	81.21	Yellow	3.2
2	Bhoothathankettu (Barrage) ഭൂതത്താൻകെട്ട്	Ernakulam എറണാകുളം	26.80	Yellow	258.8
3	Malankara മലങ്കര	Idukki ഇടുക്കി	39.08	Yellow	3.19
4	Siruvani (for TN use) ശിരുവാനി	Palakkad പാലക്കാട്	867.30	Yellow	Ungated Spillway, river sluice opened for 5 cm.
5	Moolathara (Regulator) മൂലത്തറ	Palakkad പാലക്കാട്	N/A	Yellow	All shutters opened.
6	Karapuzha കാരാപ്പുഴ	Wayanad വയനാട്	757.15	Yellow	1.98
7	Kuttiyadi കുറ്റിയാടി	Kozhikkode കോഴിക്കോട്	38.79	Yellow	25.08
8	Pazhassi (Barrage) പഴശ്ശി	Kannur കണ്ണൂർ	14.58	Yellow	142.54
Colour Code					
No Warnings	No Alerts നിലവിൽ മുന്നറിയിപ്പുകൾ ഇല്ല				
Blue നീല	1st Stage of alert ഒന്നാംഘട്ട മുന്നറിയിപ്പ്				
Orange ഓറഞ്ച്	2nd Stage of alert രണ്ടാംഘട്ട മുന്നറിയിപ്പ്				
Red ചുവപ്പ്	3rd Stage of alert മൂന്നാംഘട്ട മുന്നറിയിപ്പ്				
Dams releasing water today					
നിലവിൽ നിയന്ത്രിത അളവിൽ വെള്ളം പുറത്തേക്കൊഴുക്കി വിടുന്ന അണക്കെട്ടുകൾ (Yellow - മഞ്ഞ)					

IRRIGATION RESERVOIRS STATISTICS

ജലസേചന അണക്കെട്ടുകളിലെ തൽസ്ഥിതി IRRIGATION RESERVOIRS STATISTICS AS ON 26/07/2020, 11 am					
No. നം.	Reservoir അണക്കെട്ട്	District ജില്ല	നിലവിലെ ജലനിരപ്പ് Water Level as on date (m)	ഇന്നത്തെ മുന്നറിയിപ്പ് നില Colour Code (Today's Alert)	പുറത്ത് വിടുന്ന വെള്ളം Spill (cumecs)
1	Kallada കല്ലട	Kollam കൊല്ലം	95.93	No Warning	0
2	Maniyar (Barrage) മണിയാർ	Pathanamthitta പത്തനംതിട്ട	34.00	No Warning	0
3	Vazhani വാഴാനി	Thrissur തൃശൂർ	49.40	No Warning	0
4	Chimoni ചിമ്മണി	Thrissur തൃശൂർ	64.38	No Warning	0
5	Peechi പീച്ചി	Thrissur തൃശൂർ	69.22	No Warning	0
6	Malampuzha മലമ്പുഴ	Palakkad പാലക്കാട്	105.37	No Warning	0
7	Mangalam മംഗലം	Palakkad പാലക്കാട്	76.01	No Warning	0
8	Pothundy പോത്തുണ്ടി	Palakkad പാലക്കാട്	96.86	No Warning	0
9	Meenkara മീങ്കര	Palakkad പാലക്കാട്	153.04	No Warning	0
10	Chulliyar ചുള്ളിയാർ	Palakkad പാലക്കാട്	142.95	No Warning	0
11	Walayar വാളയാർ	Palakkad പാലക്കാട്	196.61	No Warning	0
12	Kanjirappuzha കാഞ്ഞിരപ്പുഴ	Palakkad പാലക്കാട്	90.35	No Warning	0
Colour Code					
No Warnings		No Alerts നിലവിൽ മുന്നറിയിപ്പുകൾ ഇല്ല			
Blue നീല		1st Stage of alert ഒന്നാംഘട്ട മുന്നറിയിപ്പ്			
Orange ഓറഞ്ച്		2nd Stage of alert രണ്ടാംഘട്ട മുന്നറിയിപ്പ്			
Red ചുവപ്പ്		3rd Stage of alert മൂന്നാംഘട്ട മുന്നറിയിപ്പ്			
Dams releasing water today					
നിലവിൽ നിയന്ത്രിത അളവിൽ വെള്ളം പുറത്തേക്കൊഴുക്കി വിടുന്ന അണക്കെട്ടുകൾ (Yellow - മഞ്ഞ)					

CONTAINMENT ZONES

