



RAINFALL

District Wise Rainfall Forecast
 IMD's District Wise Rainfall Forecast - Kerala
 (as of 13:00 hrs of 10.07.2020 for 10.07.2020 to 14.07.2020)
 ജില്ലാ അടിസ്ഥാനത്തിലുള്ള മഴപ്രവചനം

ഐക്യകേന്ദ്രീകൃത ജില്ലാ അടിസ്ഥാനത്തിലുള്ള
 മഴ പ്രവചനം
 പുറപ്പെടുവിച്ച തീയതി : 10.07.2020
 സമയം : 13hr s

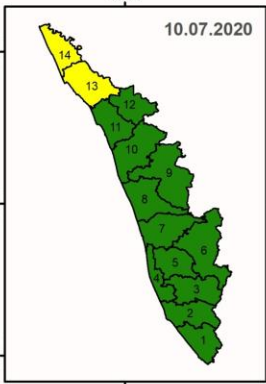
| Colour Code | Intensity |
|-------------|------------------------|
| White | No Rain |
| Green | No Warning (No Action) |
| Yellow | Watch (Be Updated) |
| Orange | Alert (Be prepared) |
| Red | Warning (Take Action) |

| RAINFALL INTENSITY (MM) | |
|-------------------------|-----------------|
| Light | (2.5-15.5mm) |
| Moderate | (15.6-64.4mm) |
| Heavy | (64.5-115.5mm) |
| Very Heavy | (115.6-204.4mm) |
| Extremely Heavy | (>204.5mm) |

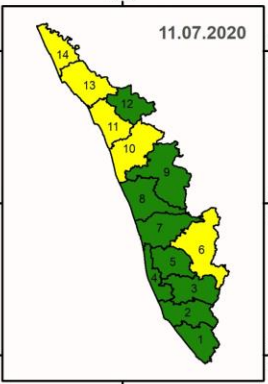
| കളർ കോഡ് | തീവ്രത |
|----------|--|
| വെള്ള | മുഴക്കമില്ല |
| പച്ച | മുന്നറിയിപ്പില്ല |
| മഞ്ഞ | നീർക്കടലിടുക (മുന്നറിയിപ്പ് പുതുക്കിക്കൊണ്ടിരിക്കുക) |
| ഓറഞ്ച് | ജാഗ്രത പാലിക്കുക (കരുതണിയിരിക്കുക) |
| ചുവപ്പ് | മുന്നറിയിപ്പ് പ്രവർത്തിക്കുക |

| മഴയുടെ തീവ്രത | |
|-----------------|----------------|
| പുറം മഴ | 2.5-15.5 mm |
| മിതമായ മഴ | 15.6-64.4 mm |
| ശക്തമായ മഴ | 64.5-115.5 mm |
| അതി ശക്തമായ മഴ | 115.6-204.4 mm |
| അതി തീവ്രമായ മഴ | >204.5mm |

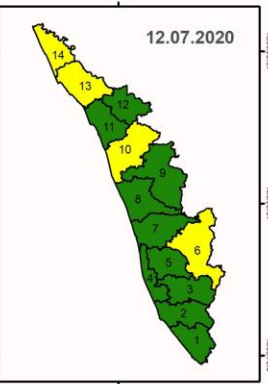
Kerala State Disaster Management Authority (KSDMA)
 Kerala State Emergency Operations Centre (KSEOC)
 Observatory Hills, Vikas Bhavan P O, Thiruvananthapuram - 695033
 Email:seoc.gok@gmail.com, Tele /Fax:0471-2364424



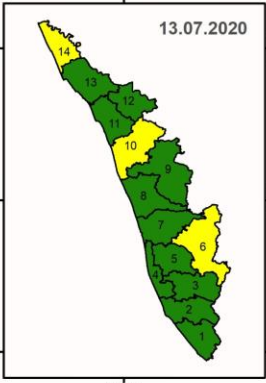
10.07.2020



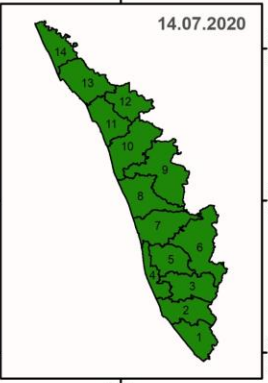
11.07.2020



12.07.2020



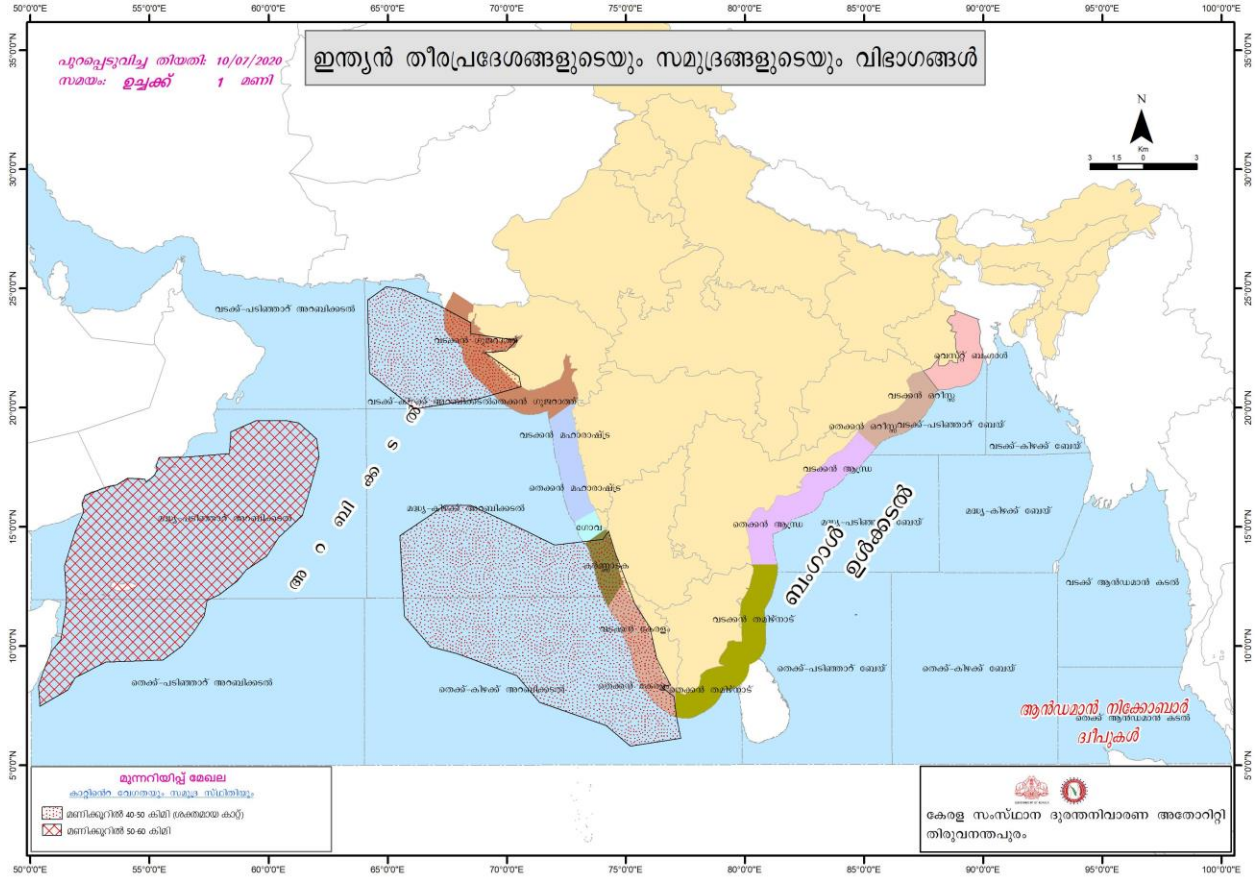
13.07.2020



14.07.2020

| ക്ര.നം./sl.n. | ജില്ല | District |
|---------------|---------------|----------------|
| 1 | തിരുവനന്തപുരം | Trivandrum |
| 2 | കൊല്ലം | Kollam |
| 3 | പാതനംതിട്ട | Pathanamthitta |
| 4 | ആലപ്പുഴ | Alappuzha |
| 5 | കോട്ടയം | Kottayam |
| 6 | ഇടുക്കി | Idukki |
| 7 | എറണാകുളം | Ernakulam |
| 8 | തൃശ്ശൂർ | Thrissur |
| 9 | പാലക്കാട് | Palakkad |
| 10 | മലപ്പുറം | Malappuram |
| 11 | കോഴിക്കോട് | Kozhikode |
| 12 | വയനാട് | Wayanad |
| 13 | കണ്ണൂർ | Kannur |
| 14 | കാസർഗഢ് | Kasaragod |

SEA STATE



Daily Water Levels Details of Main Power Generation Dams (KSEB) in Kerala

| കേരളത്തിലെ പ്രധാന അണക്കെട്ടുകളിലെ (KSEB) ദിവസേനയുള്ള ജലനിരപ്പ് സംബന്ധിച്ചുള്ള വിവരം 10/07/2020, 11 am Daily Water Levels Details of Main Power Generation Dams (KSEB) in Kerala | | | | | |
|---|-------------------------------------|-------------------------------|---|--------------------------------|--|
| No.നം. | Reservoir അണക്കെട്ട് | District ജില്ല | നിലവിലെ ജലനിരപ്പ് Water Level as on date (m) | Colour Code (Today's Alert) | പുറത്ത് വിടുന്ന വെള്ളം Spill (cumecs) |
| 1 | ഇടുക്കി Idukki | Idukki ഇടുക്കി | 2331.04 ft | No Warning | Nil |
| 2 | മാട്ടുപെട്ടി Mattupetti | Idukki ഇടുക്കി | 1568.65 | No Warning | Nil |
| 3 | ആനയിറങ്ങൽ Aanairangal | Idukki ഇടുക്കി | 1192.34 | No Warning | Nil |
| 4 | പൊന്മുടി Ponmudi | Idukki ഇടുക്കി | 691.1 | No Warning | Nil |
| 5 | കുണ്ടള Kundala | Idukki ഇടുക്കി | 1741.5 | No Warning | Nil |
| 6 | കല്ലാർകുട്ടി Kallarkutti | Idukki ഇടുക്കി | 450.95 | No Warning | Nil |
| 7 | ഇരട്ടയാർ Irattayar | Idukki ഇടുക്കി | 745.5 | No Warning | Nil |
| 8 | ലോവർ പെരിയാർ Lower Periyar | Idukki ഇടുക്കി | 247.1 | No Warning | Nil |
| 9 | കല്ലാർ Kallar | Idukki ഇടുക്കി | 819.1 | No Warning | Nil |
| 10 | സെങ്കുളം Senkulam | Idukki ഇടുക്കി | 846.5 | No Warning | Nil |
| 11 | ഇടമലയാർ Edamalayar | Ernakulam എറണാകുളം | 131.33 | No Warning | Nil |
| 12 | കക്കി(ആനത്തോട്) Kakki (Anathodu) | Pathanamthitta പത്തനംതിട്ട | 945.3 | No Warning | Nil |
| 13 | പമ്പ Pampa | Pathanamthitta പത്തനംതിട്ട | 965.1 | No Warning | Nil |
| 14 | മുഴിയാർ Muzhiyar | Pathanamthitta പത്തനംതിട്ട | 185.65 | No Warning | Nil |
| 15 | പൊരിങ്ങൽകുത്ത് Poringalkuthu | Thrissur തൃശ്ശൂർ | 419.5 | Red | 0.05 |
| 16 | ഷോളയാർ Sholayar | Thrissur തൃശ്ശൂർ | 2595.00 ft | No Warning | Nil |
| 17 | കുറ്റിയാടി Kuttiyadi | Kozhikkode കോഴിക്കോട് | 747.31 | No Warning | Nil |
| 18 | ബാനാസുര Banasura | Wayanad വയനാട് | 760.8 | No Warning | Nil |
| Colour Code | | | | | |
| No Warnings | | | No Alerts നിലവിൽ മുന്നറിയിപ്പുകൾ ഇല്ല | | |
| Blue നീല | | | 1st Stage of alert ഒന്നാംഘട്ട മുന്നറിയിപ്പ് | | |
| Orange ഓറഞ്ച് | | | 2nd Stage of alert രണ്ടാംഘട്ട മുന്നറിയിപ്പ് | | |
| Red ചുവപ്പ് | | | 3rd Stage of alert മൂന്നാംഘട്ട മുന്നറിയിപ്പ് | | |
| Dams releasing water today നിലവിൽ നിയന്ത്രിത അളവിൽ വെള്ളം പുറത്തേക്കൊഴുക്കി വിടുന്ന അണക്കെട്ടുകൾ (Yellow - മഞ്ഞ) | | | | | |

IRRIGATION RESERVOIRS WITH ALERTS

| അലേർട്ട് നിലനിൽക്കുന്ന ജലസേചന അണക്കെട്ടുകളുടെ പട്ടിക IRRIGATION RESERVOIRS WITH ALERTS AS ON 10/07/2020, 11 pm | | | | | |
|---|---|--|--|--|---------------------------------------|
| No. ന്നം. | Reservoir അണക്കെട്ട് | District ജില്ല | നിലവിലെ ജലനിരപ്പ് Water Level as on date (m) | ഇന്നത്തെ മുന്നറിയിപ്പ് നില Colour Code (Today's Alert) | പുറത്ത് വിടുന്ന വെള്ളം Spill (cumecs) |
| 1 | Neyyar നെയ്യാർ | Thiruvananthapuram തിരുവനന്തപുരം | 80.42 | Yellow | 2.4 |
| 2 | Bhoothathankettu (Barrage) ഭൂതത്താൻകെട്ട് | Ernakulam എറണാകുളം | 27.40 | Yellow | 272.09 |
| 3 | Malankara മലങ്കര | Idukki ഇടുക്കി | 38.74 | Yellow | 2.92 |
| 4 | Moolathara (Regulator) മൂലത്തറ | Palakkad പാലക്കാട് | N/A | Yellow | All shutters are open |
| 5 | Karapuzha കാരാപ്പുഴ | Wayanad വയനാട് | 757.15 | Yellow | 1.98 |
| 6 | Kuttiyadi കുറ്റിയാടി | Kozhikkode കോഴിക്കോട് | 39.14 | Yellow | 60.33 |
| 7 | Pazhassi (Barrage) പഴശ്ശി | Kannur കണ്ണൂർ | 15.20 | Yellow | 609.47 |
| Colour Code | | | | | |
| No Warnings | | No Alerts നിലവിൽ മുന്നറിയിപ്പുകൾ ഇല്ല | | | |
| Blue നീല | | 1st Stage of alert ഒന്നാംഘട്ട മുന്നറിയിപ്പ് | | | |
| Orange ഓറഞ്ച് | | 2nd Stage of alert രണ്ടാംഘട്ട മുന്നറിയിപ്പ് | | | |
| Red ചുവപ്പ് | | 3rd Stage of alert മൂന്നാംഘട്ട മുന്നറിയിപ്പ് | | | |
| Dams releasing water today | | | | | |
| നിലവിൽ നിയന്ത്രിത അളവിൽ വെള്ളം പുറത്തേക്കൊഴുക്കി വിടുന്ന അണക്കെട്ടുകൾ (Yellow - മഞ്ഞ) | | | | | |

IRRIGATION RESERVOIRS STATISTICS

| ജലസേചന അണക്കെട്ടുകളിലെ തൽസ്ഥിതി IRRIGATION RESERVOIRS STATISTICS AS ON 10/07/2020, 11 pm | | | | | |
|---|--------------------------------|--|---|---|--|
| No. നം. | Reservoir അണക്കെട്ട് | District ജില്ല | നിലവിലെ ജലനിരപ്പ് Water Level as on date (m) | ഇന്നത്തെ മുന്നറിയിപ്പ് നില Colour Code (Today's Alert) | പുറത്ത് വിടുന്ന വെള്ളം Spill (cumecs) |
| 1 | Kallada കല്ലട | Kollam കൊല്ലം | 96.09 | No Warning | 0 |
| 2 | Maniyar (Barrage) മണിയാർ | Pathanamthitta പത്തനംതിട്ട | 34.00 | No Warning | 0 |
| 3 | Vazhani വാഴാനി | Thrissur തൃശൂർ | 48.41 | No Warning | 0 |
| 4 | Chimoni ചിമ്മണി | Thrissur തൃശൂർ | 62.51 | No Warning | 0 |
| 5 | Peechi പീച്ചി | Thrissur തൃശൂർ | 68.42 | No Warning | 0 |
| 6 | Malampuzha മലമ്പുഴ | Palakkad പാലക്കാട് | 103.37 | No Warning | 0 |
| 7 | Mangalam മംഗലം | Palakkad പാലക്കാട് | 73.47 | No Warning | 0 |
| 8 | Pothundy പോത്തുണ്ടി | Palakkad പാലക്കാട് | 95.20 | No Warning | 0 |
| 9 | Meenkara മീങ്കര | Palakkad പാലക്കാട് | 152.98 | No Warning | 0 |
| 10 | Chulliyar ചുള്ളിയാർ | Palakkad പാലക്കാട് | 142.90 | No Warning | 0 |
| 11 | Walayar വാളയാർ | Palakkad പാലക്കാട് | 196.37 | No Warning | 0 |
| 12 | Kanjirappuzha കാഞ്ഞിരപ്പുഴ | Palakkad പാലക്കാട് | 85.45 | No Warning | 0 |
| 13 | Siruvani (for TN use) ശിരുവാനി | Palakkad പാലക്കാട് | 865.55 | No Warning | 0 |
| Colour Code | | | | | |
| No Warnings | | No Alerts നിലവിൽ മുന്നറിയിപ്പുകൾ ഇല്ല | | | |
| Blue നീല | | 1st Stage of alert ഒന്നാംഘട്ട മുന്നറിയിപ്പ് | | | |
| Orange ഓറഞ്ച് | | 2nd Stage of alert രണ്ടാംഘട്ട മുന്നറിയിപ്പ് | | | |
| Red ചുവപ്പ് | | 3rd Stage of alert മൂന്നാംഘട്ട മുന്നറിയിപ്പ് | | | |
| Dams releasing water today | | | | | |
| നിലവിൽ നിയന്ത്രിത അളവിൽ വെള്ളം പുറത്തേക്കൊഴുക്കി വിടുന്ന അണക്കെട്ടുകൾ (Yellow - മഞ്ഞ) | | | | | |

CONTAINMENT ZONES

