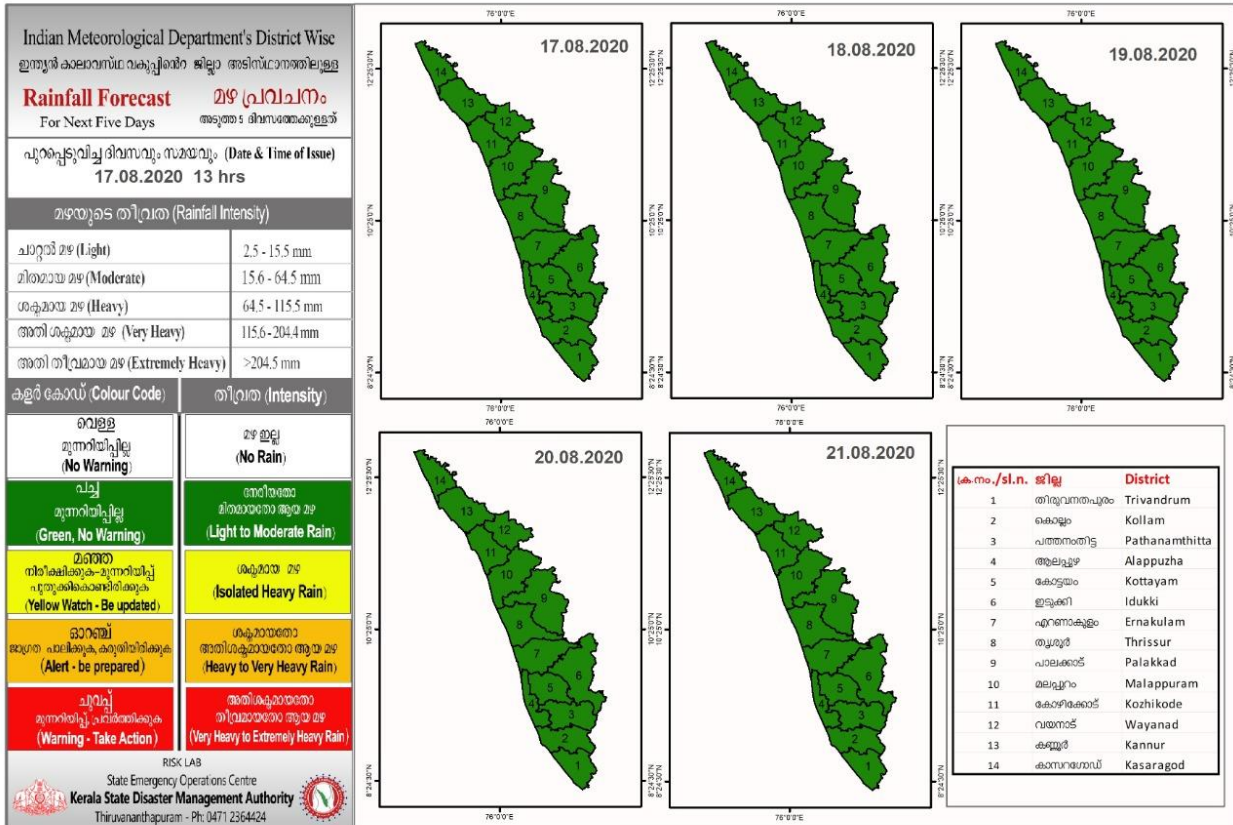
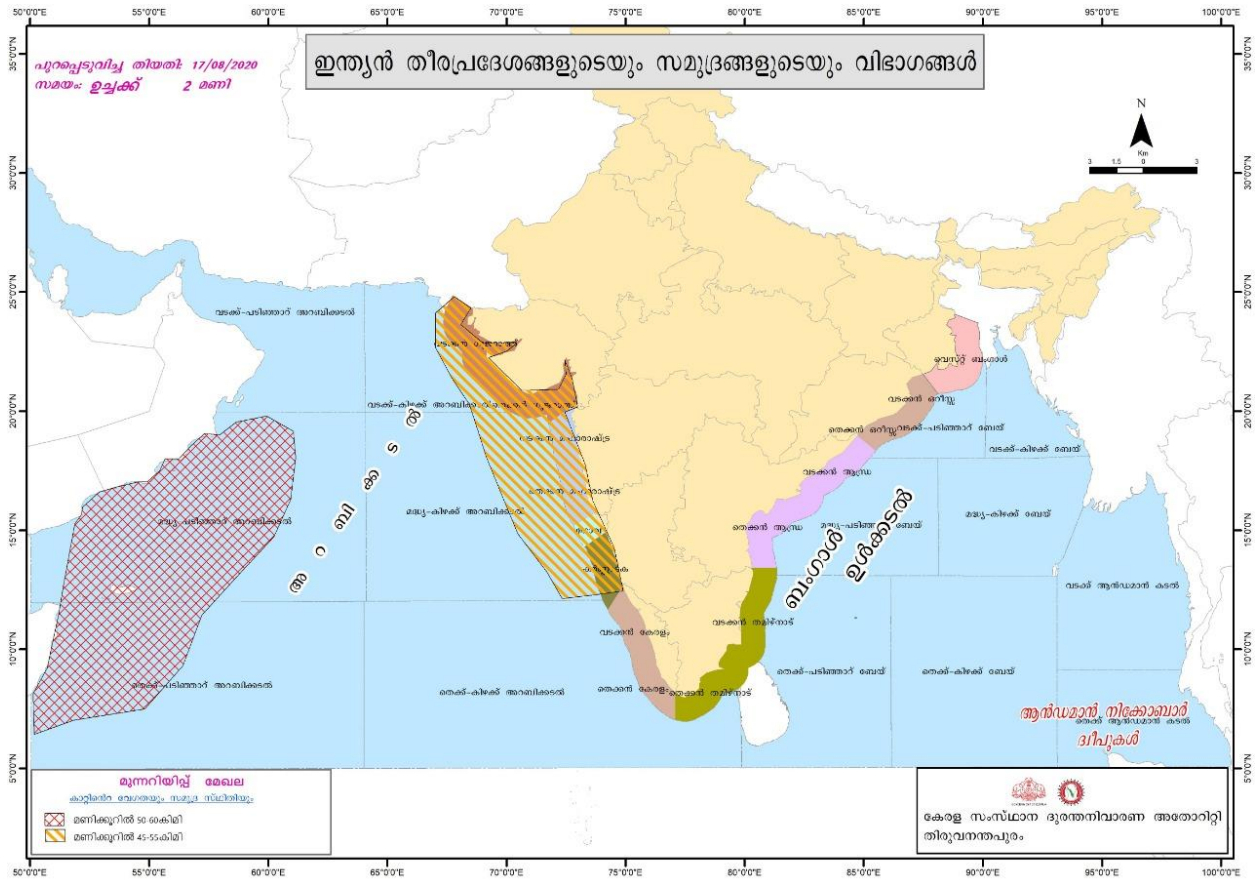


RAINFALL

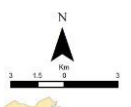


SEA STATE



പുനഃപരിശോധിച്ച തീയതി: 17/08/2020
സമയം: ഉച്ചക്ക് 2 മണി

ഇന്ത്യൻ തീരപ്രദേശങ്ങളുടെയും സമുദ്രങ്ങളുടെയും വിഭാഗങ്ങൾ



മുന്നറിയിപ്പ് മേഖല
കാറ്റിടലിംഗ മോശമാറ്റം സാധ്യതയുള്ള മേഖലകൾ:
 ✖ മേഖലയ്ക്കിടയിൽ 50 കെമി
 ▨ മേഖലയ്ക്കിടയിൽ 45-55 കെമി

ആൻഡമാൻ നിക്കോബാർ ദ്വീപുകൾ
കേരള സംസ്ഥാന ദുരന്തനിവാരണ അതോറിറ്റി തിരുവനന്തപുരം

RIVER STATUS

ക്രമ നമ്പർ	നദി	സ്റ്റേഷൻ	ജില്ല	വാർണിങ് നിരപ്പ് (മീറ്റർ)	അപകട നിരപ്പ് (മീറ്റർ)	നിലവിലെ ജലനിരപ്പ് (മീറ്റർ)	നിലവിലെ പ്രവണത (at 8 am)
1	ഇരുവഴിഞ്ഞിപ്പുഴ	തോട്ടത്തിൻകടവ്	കോഴിക്കോട്	31.8	32.8	22.28	ഉയരുന്നു
2	ചന്ദ്രഗിരി	പുക്കയം	കാസറഗോഡ്	36.2	37.2	33.69	ഉയരുന്നു
3	കുദിരപ്പുഴ	ചകാലകുത്ത്	മലപ്പുറം	17.9	18.9	12.865	ഉയരുന്നു
4	കടലുണ്ടി	കാരത്തോട്	മലപ്പുറം	12	13	4.75	ഉയരുന്നു
5	ചാലിയാർ	കുന്നിയിൽ	മലപ്പുറം	10.85	11.85	2.14	മാറ്റമില്ല
6	വളപട്ടണം	പെരുമണ്ണ	കണ്ണൂർ	17.2	18.2	9.88	ഉയരുന്നു
7	വാമനപുരം	അയിലം	തിരുവനന്തപുരം	6	8.5	1.95	താഴുന്നു
8	പുലൻതോട്	പുലമാനോൾ	പാലക്കാട്	15.6	16.6	12.77	ഉയരുന്നു
9	പമ്പ	മലക്കര	പത്തനംതിട്ട	6	7	1.08	താഴുന്നു
10	മണിമല	കല്ലുപാറ	പത്തനംതിട്ട	5	6	2.44	താഴുന്നു
11	കല്ലട	പട്ടാഴി	കൊല്ലം	7	8	3.02	മാറ്റമില്ല
12	പയസിനി	എരിഞ്ഞിപ്പുഴ	കാസറഗോഡ്	18.03	19.03	15.4	താഴുന്നു
13	ഭാരതപ്പുഴ	മങ്കര	പാലക്കാട്	51.53	52.53	47.58	മാറ്റമില്ല
14	ഷിറിയാർ	അടുക്കമ്പല	കാസറഗോഡ്	97.5	98.5	92.17	ഉയരുന്നു
15	കാളിയാർ	കലംപുർ	എറണാകുളം	12.64	13.64	9.44	താഴുന്നു
16	പെരിയാർ	വണ്ടിപെരിയാർ	ഇടുക്കി	794.2	795.2	791.78	താഴുന്നു
17	ചാലക്കുടി	അരങ്ങാലി	തൃശ്ശൂർ	7.1	8.1	0.8	താഴുന്നു
18	പെരിയാർ	നീലീശ്വരം	എറണാകുളം	9.0	10.0	0.83	താഴുന്നു
19	മീനച്ചിൽ	കിടങ്ങൂർ	കോട്ടയം	6.16	7.16	1.78	മാറ്റമില്ല
20	പമ്പ	മടമൺ	പത്തനംതിട്ട	100.0	101.0	96.6	താഴുന്നു
21	അച്ചൻകോവിൽ	തുംപമൺ	പത്തനംതിട്ട	9	10	7.28	മാറ്റമില്ല
22	നെയ്യാർ	അരുവിപ്പുറം	തിരുവനന്തപുരം	93.5	95	91.14	താഴുന്നു
23	കല്ലട	നെല്ലിപ്പള്ളി	കൊല്ലം	19.0	20.0	14.95	താഴുന്നു
24	കരമന	വേളായൂടവ്	തിരുവനന്തപുരം	92	93	90.55	താഴുന്നു
25	കോതമംഗലം	പള്ളിപ്പടി	എറണാകുളം	23.8	24.8	20.32	താഴുന്നു
26	ഭാരതപ്പുഴ	കുന്നിടി	പാലക്കാട്	8.2	9.2	4.96	താഴുന്നു
27	കണ്ണാടിപ്പുഴ	പുരൂർ	പാലക്കാട്	63.5	64.5	60.18	ഉയരുന്നു
28	ഗായത്രി	കൊണ്ടഴി	തൃശ്ശൂർ	32.2	33.3	29.88	താഴുന്നു
29	മണിമല	പുല്ലാക്കയർ	ഇടുക്കി	96.2	97.2	93.95	മാറ്റമില്ല
30	മണിമല	മണിക്കൽ	ഇടുക്കി	77.4	78.4	75.79	താഴുന്നു
31	മീനച്ചിൽ	കാലത്തുംകടവ്	കോട്ടയം	32.8	33.8	22.625	മാറ്റമില്ല
32	കീച്ചേരി	കോട്ടപ്പുറം	തൃശ്ശൂർ	23.5	25	15.075	ഉയരുന്നു
33	തൊടുപ്പുഴ	മണക്കാട്	ഇടുക്കി	36.5	37.5	34.625	താഴുന്നു
34	കരുവന്നൂർ	പാലക്കടവ്	തൃശ്ശൂർ	8.3	9.3	6.095	താഴുന്നു
35	കുറ്റിയാടി	കുറ്റിയാടി	കോഴിക്കോട്	5.95	6.95	2.42	മാറ്റമില്ല
36	ചാലിയാർ	പെരുവമ്പടം	മലപ്പുറം	26.5	27.5	21.32	താഴുന്നു
37	ഇത്തിക്കര	അരക്കന്നൂർ	കൊല്ലം	86	87	83.96	മാറ്റമില്ല
38	മുവാറ്റുപ്പുഴ	രാമമംഗലം	എറണാകുളം	8	9	2.5	താഴുന്നു
ഇന്ന് രാവിലെയുള്ള കണക്കുകൾ പ്രകാരം ജലനിരപ്പ് ഉയരുന്ന സ്റ്റേഷനുകളുടെ എണ്ണം							9
ഇന്ന് രാവിലെയുള്ള കണക്കുകൾ പ്രകാരം ജലനിരപ്പ് താഴുന്ന സ്റ്റേഷനുകളുടെ എണ്ണം							20
ഇന്ന് രാവിലെയുള്ള കണക്കുകൾ പ്രകാരം ജലനിരപ്പ് മാറ്റമില്ലാത്ത സ്റ്റേഷനുകളുടെ എണ്ണം							9
Source : കേന്ദ്ര ജല കമ്മീഷൻ (CWC) പ്രളയ മുന്നറിയിപ്പ് സംവിധാനം-KSEOC-KSDMA (17/08/2020, 11 am)							

KSEB RESERVOIR STATISTICS WITH ALERTS

അലേർട്ട് നിലനിൽക്കുന്ന കേരളത്തിലെ പ്രധാന അണക്കെട്ടുകളിലെ (KSEB) ദിവസേനയുള്ള ജലനിരപ്പ് സംബന്ധിച്ചുള്ള വിവരം 17/08/2020, 11 am Daily Water Levels Details of Main Power Generation Dams with Alert (KSEB) in Kerala					
No.നം.	Reservoir അണക്കെട്ട്	District ജില്ല	നിലവിലെ ജലനിരപ്പ് Water Level as on date (m)	Colour Code (Today's Alert)	പുറത്ത് വിടുന്ന വെള്ളം Spill (cumecs)
1	കല്ലാർകുട്ടി Kallarkutti	Idukki ഇടുക്കി	455.6	Red Alert and Releasing Water through Spillway	15
2	പൊന്മുടി Ponmudi	Idukki ഇടുക്കി	706.55	Red Alert and Releasing Water through Spillway	3.66
3	മുഴിയാർ Muzhiyar	Pathanamthitta പത്തനംതിട്ട	190	Red Alert and Releasing Water through Spillway	8.3
4	പൊരിങ്ങൽകുത്ത് Poringalkuthu	Thrissur തൃശ്ശൂർ	419.7	Red Alert Releasing Water through Spillway	24.39
Colour Code					
No Warnings	No Alerts നിലവിൽ മുന്നറിയിപ്പുകൾ ഇല്ല				
Blue നീല	1st Stage of alert ഒന്നാംഘട്ട മുന്നറിയിപ്പ്				
Orange ഓറഞ്ച്	2nd Stage of alert രണ്ടാംഘട്ട മുന്നറിയിപ്പ്				
Red ചുവപ്പ്	3rd Stage of alert മൂന്നാംഘട്ട മുന്നറിയിപ്പ്				
Dams releasing water today മുൻകരുതലിന്റെ ഭാഗമായി നിലവിൽ നിയന്ത്രിത അളവിൽ വെള്ളം പുറത്തേക്കൊഴുക്കി വിടുന്ന അണക്കെട്ടുകൾ (Yellow - മഞ്ഞ)					

KSEB RESERVOIR STATISTICS

കേരളത്തിലെ പ്രധാന അണക്കെട്ടുകളിലെ (KSEB) ദിവസേനയുള്ള ജലനിരപ്പ് സംബന്ധിച്ചുള്ള വിവരം 17/08/2020, 11 am Daily Water Levels Details of Main Power Generation Dams (KSEB) in Kerala					
No.നം.	Reservoir അണക്കെട്ട്	District ജില്ല	നിലവിലെ ജലനിരപ്പ് Water Level as on date (m)	Colour Code (Today's Alert)	പുറത്ത് വിടുന്ന വെള്ളം Spill (cumecs)
1	ഇടുക്കി Idukki	Idukki ഇടുക്കി	2371.86 ft	No Warning	Nil
2	മാട്ടുപെട്ടി Mattupetti	Idukki ഇടുക്കി	1585.45	No Warning	Nil
3	കുണ്ടള Kundala	Idukki ഇടുക്കി	1753.35	No Warning	Nil
4	ആനയിറങ്ങൽ Aanairangal	Idukki ഇടുക്കി	1199.61	No Warning	Nil
5	ഇരട്ടയാർ Irattayar	Idukki ഇടുക്കി	746.9	No Warning	Nil
6	കല്ലാർ Kallar	Idukki ഇടുക്കി	820.6	No Warning	Nil
7	ഇടമലയാർ Edamalayar	Ernakulam എറണാകുളം	153.64	No Warning	Nil
8	കക്കി(ആനത്തോട്) Kakki (Anathodu)	Pathanamthitta പത്തനംതിട്ട	971.37	No Warning	Nil
9	പമ്പ Pampa	Pathanamthitta പത്തനംതിട്ട	974.95	No Warning	Nil
10	ഷോളയാർ Sholayar	Thrissur തൃശ്ശൂർ	2653.10 ft	No Warning	Nil
11	ബാനാസൂര Banasura	Wayanad വയനാട്	772.7	No Warning	Nil
12	ലോവർ പെരിയാർ Lower Periyar	Idukki ഇടുക്കി	245.9	No Warning	Nil
13	കുറ്റിയാടി Kuttiyadi	Kozhikkode കോഴിക്കോട്	752.46	No Warning	Nil
Colour Code					
No Warnings			No Alerts നിലവിൽ മുന്നറിയിപ്പുകൾ ഇല്ല		
Blue നീല			1st Stage of alert ഒന്നാംഘട്ട മുന്നറിയിപ്പ്		
Orange ഓറഞ്ച്			2nd Stage of alert രണ്ടാംഘട്ട മുന്നറിയിപ്പ്		
Red ചുവപ്പ്			3rd Stage of alert മൂന്നാംഘട്ട മുന്നറിയിപ്പ്		
Dams releasing water today മുൻകരുതലിന്റെ ഭാഗമായി നിലവിൽ നിയന്ത്രിത അളവിൽ വെള്ളം പുറത്തേക്കൊഴുക്കി വിടുന്ന അണക്കെട്ടുകൾ (Yellow - മഞ്ഞ)					

IRRIGATION RESERVOIRS WITH ALERTS

അലേർട്ട് നിലനിൽക്കുന്ന ജലസേചന അണക്കെട്ടുകളുടെ പട്ടിക IRRIGATION RESERVOIRS WITH ALERTS AS ON 17/08/2020, 11 am					
No. നം.	Reservoir അണക്കെട്ട്	District ജില്ല	നിലവിലെ ജലനിരപ്പ് Water Level as on date (m)	ഇന്നത്തെ മുന്നറിയിപ്പ് നില Colour Code (Today's Alert)	പുറത്ത് വിടുന്ന വെള്ളം Spill (cumecs)
1	Neyyar നെയ്യാർ	Thiruvananthapuram തിരുവനന്തപുരം	81.88	Yellow	4.17
2	Maniyar (Barrage) മണിയാർ	Pathanamthitta പത്തനംതിട്ട	33.60	Yellow	34.11
3	Bhoothathankettu (Barrage) ഭൂതത്താൻകെട്ട്	Ernakulam എറണാകുളം	26.10	Yellow	125.08
4	Kallada കല്ലട	Kollam കൊല്ലം	107.56	Yellow	17.8
5	Malankara മലങ്കര	Idukki ഇടുക്കി	38.96	Yellow	27.29
6	Mangalam മംഗലം	Palakkad പാലക്കാട്	76.96	Orange Alert and water releasing through	7.26
7	Kanjirappuzha കാഞ്ഞിരപ്പുഴ	Palakkad പാലക്കാട്	93.46	Yellow	3.85
8	Siruvani (for TN use) ശിരുവാനി	Palakkad പാലക്കാട്	873.77	Yellow	0.47
9	Moolathara (Regulator) മൂലത്തറ	Palakkad പാലക്കാട്	N/A	Yellow	2.48
10	Peechi പീച്ചി	Thrissur തൃശൂർ	75.37	Yellow	0.64
11	Karapuzha കാരാപ്പുഴ	Wayanad വയനാട്	757.55	Yellow	3.99
12	Kuttiyadi കുറ്റിയാടി	Kozhikkode കോഴിക്കോട്	39.08	Yellow	54.33
13	Walayar വാളയാർ	Palakkad പാലക്കാട്	200.85	Yellow	3.75
14	Pazhassi (Barrage) പഴശ്ശി	Kannur കണ്ണൂർ	15.51	Yellow	428.01
Colour Code					
No Warnings		No Alerts നിലവിൽ മുന്നറിയിപ്പുകൾ ഇല്ല			
Blue നീല		1st Stage of alert ഒന്നാംഘട്ട മുന്നറിയിപ്പ്			
Orange ഓറഞ്ച്		2nd Stage of alert രണ്ടാംഘട്ട മുന്നറിയിപ്പ്			
Red ചുവപ്പ്		3rd Stage of alert മൂന്നാംഘട്ട മുന്നറിയിപ്പ്			
Dams releasing water today മുൻകരുതലിന്റെ ഭാഗമായി നിലവിൽ നിയന്ത്രിത അളവിൽ വെള്ളം പുറത്തേക്കൊഴുക്കി വിടുന്ന അണക്കെട്ടുകൾ (Yellow - മഞ്ഞ)					

IRRIGATION RESERVOIRS STATISTICS

ജലസേചന അണക്കെട്ടുകളിലെ തൽസ്ഥിതി IRRIGATION RESERVOIRS STATISTICS AS ON 17/08/2020, 11 am					
No. നം.	Reservoir അണക്കെട്ട്	District ജില്ല	നിലവിലെ ജലനിരപ്പ് Water Level as on date (m)	ഇന്നത്തെ മുന്നറിയിപ്പ് നില Colour Code (Today's Alert)	പുറത്ത് വിടുന്ന വെള്ളം Spill (cumecs)
1	Vazhani വാഴാനി	Thrissur തൃശൂർ	56.42	No Warning	0
2	Chimoni ചിമ്മണി	Thrissur തൃശൂർ	70.73	No Warning	0
3	Malampuzha മലമ്പുഴ	Palakkad പാലക്കാട്	111.33	No Warning	0
4	Pothundy പോത്തുണ്ടി	Palakkad പാലക്കാട്	104.23	No Warning	0
5	Meenkara മീങ്കര	Palakkad പാലക്കാട്	154.70	No Warning	0
6	Chulliyar ചുള്ളിയാർ	Palakkad പാലക്കാട്	146.57	No Warning	0
Colour Code					
No Warnings		No Alerts നിലവിൽ മുന്നറിയിപ്പുകൾ ഇല്ല			
Blue നീല		1st Stage of alert ഒന്നാംഘട്ട മുന്നറിയിപ്പ്			
Orange ഓറഞ്ച്		2nd Stage of alert രണ്ടാംഘട്ട മുന്നറിയിപ്പ്			
Red ചുവപ്പ്		3rd Stage of alert മൂന്നാംഘട്ട മുന്നറിയിപ്പ്			

CONTAINMENT ZONES

