



RAINFALL

District Wise Rainfall Forecast
IMD's District Wise Rainfall Forecast - Kerala
(as of 13:00 hrs of 03.08.2020 for 03.08.2020 to 07.08.2020)
ജില്ലാ അടിസ്ഥാനത്തിലുള്ള മഴ പ്രവചനം

ഐ.എം.ഡി.യുടെ ജില്ലാ അടിസ്ഥാനത്തിലുള്ള
മഴ പ്രവചനം :
പുറപ്പെട്ട തീയതി : 03.08.2020
സമയം : 13hrs

Colour Code		Intensity
White	No Rain	No Rain
Green	No Warning (No Action)	Light to Moderate Rain
Yellow	Watch (Be Updated)	Isolated Heavy Rain
Orange	Alert (Be Prepared)	Heavy to Very Heavy Rain
Red	Warning (Take Action)	Very Heavy Rain to Extremely Heavy Rain

RAINFALL INTENSITY (MM)	
Light	(2.5-15.5mm)
Moderate	(15.6-64.4mm)
Heavy	(64.5-115.5mm)
Very Heavy	(115.6-204.4mm)
Extremely Heavy	(>204.5mm)

കളർ കോഡ്		തീവ്രത
വെള്ള	മഴപെയ്യില്ല	മഴ ഇല്ല
പച്ച	മുന്നറിയിപ്പില്ല	താഴെക്കടലോ മിതമായോ മഴ
മഞ്ഞ	നീക്കം ചെയ്യേണ്ട മുന്നറിയിപ്പ് പുതുക്കിക്കൊണ്ടിരിക്കുക.	ശക്തമായ മഴ
ഓറഞ്ച്	ജാഗ്രത പാലിക്കുക കരുതിയിരിക്കേണ്ട മഴ	ശക്തമായോ അതിശക്തമായോ മഴ
ചുവപ്പ്	മുന്നറിയിപ്പ് പാലിക്കേണ്ട മഴ	തീവ്രമായോ അതിശക്തമായോ മഴ

മഴയുടെ തീവ്രത	
ചുരുക്കം മഴ	2.5-15.5 mm
മിതമായ മഴ	15.6-64.4 mm
ശക്തമായ മഴ	64.5-115.5 mm
അതിശക്തമായ മഴ	115.6-204.4 mm
അതി തീവ്രമായ മഴ	>204.5mm

Kerala State Disaster Management Authority (KSDMA)
Kerala State Emergency Operations Centre (KSEOC)
Observatory Hills, Vikas Bhavan P O, Thiruvananthapuram - 695033
Email:seoc.gok@gmail.com, Tele /Fax:0471-2364424

03.08.2020

04.08.2020

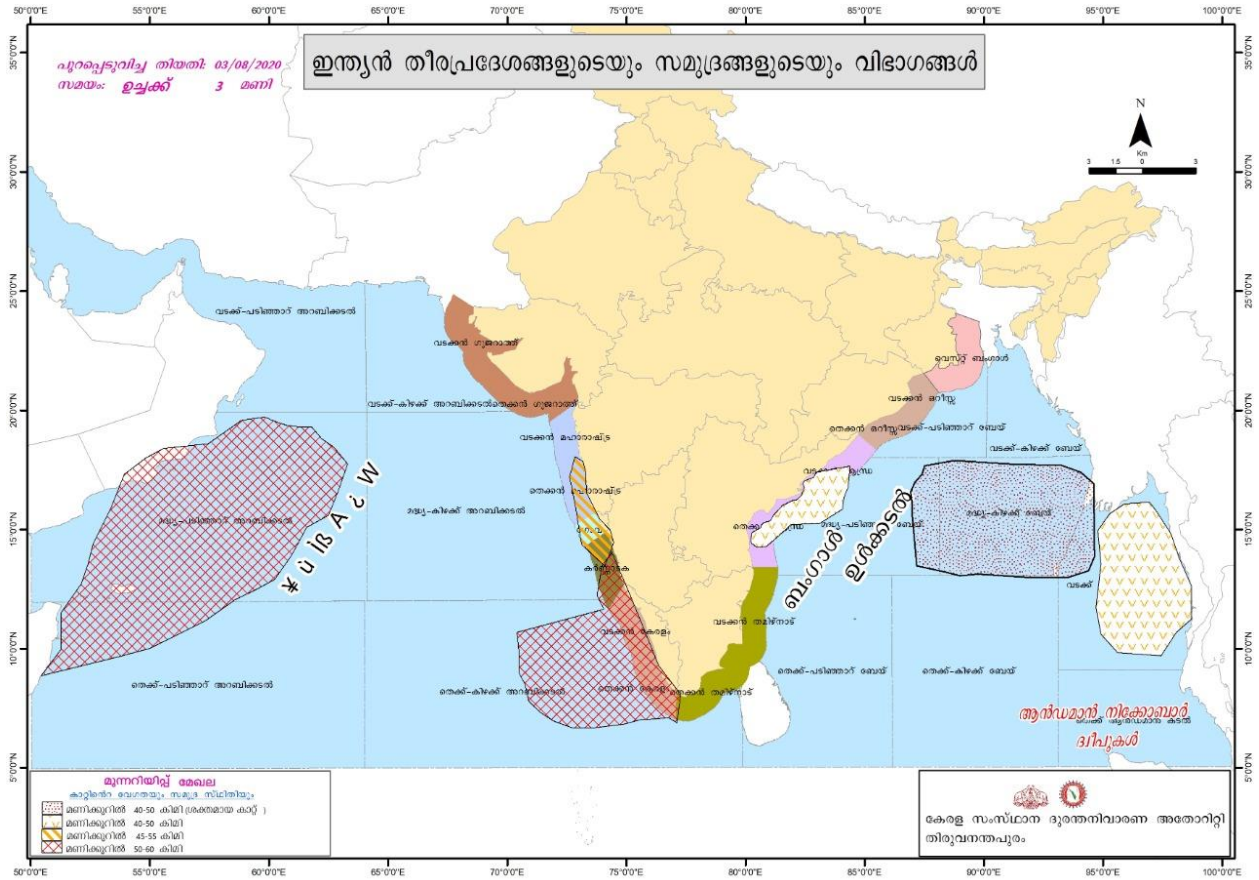
05.08.2020

06.08.2020

07.08.2020

ക്ര.നം./sl.n.	ജില്ല	District
1	തിരുവനന്തപുരം	Trivandrum
2	കൊല്ലം	Kollam
3	പാലക്കാട്	Palakkad
4	ആലപ്പുഴ	Alappuzha
5	കോട്ടയം	Kottayam
6	ഇടുക്കി	Idukki
7	എറണാകുളം	Ernakulam
8	തൃശ്ശൂർ	Thirissur
9	പാലക്കാട്	Palakkad
10	മലപ്പുറം	Malappuram
11	കോഴിക്കോട്	Kozhikode
12	വയനാട്	Wayanad
13	കണ്ണൂർ	Kannur
14	കാസർഗോഡ്	Kasaragod

SEA STATE



RIVER STATUS

ക്രമ നമ്പർ	നദി	സ്റ്റേഷൻ	ജില്ല	വാർണിങ് നിരപ്പ് (മീറ്റർ)	അപകട നിരപ്പ് (മീറ്റർ)	നിലവിലെ ജലനിരപ്പ് (മീറ്റർ)	നിലവിലെ പ്രവണത
1	ഇരുവഴിഞ്ഞിപ്പുഴ	തോട്ടത്തിൻകടവ്	കോഴിക്കോട്	31.8	32.8	22.95	മാറ്റമില്ല
2	ചന്ദ്രഗിരി	പുക്കയം	കാസറഗോഡ്	36.2	37.2	34.12	ഉയരുന്നു
3	കുദിരപ്പുഴ	ചകാലകുത്ത്	മലപ്പുറം	17.9	18.9	13.39	ഉയരുന്നു
4	കടലുണ്ടി	കാരത്തോട്	മലപ്പുറം	12	13	4.77	ഉയരുന്നു
5	ചാലിയാർ	കുനിയിൽ	മലപ്പുറം	10.85	11.85	2.69	ഉയരുന്നു
6	വളപട്ടണം	പെരുമണ്ണ	കണ്ണൂർ	17.2	18.2	10.68	താഴുന്നു
7	വാമനപുരം	അയിലം	തിരുവനന്തപുരം	6	8.5	2.15	ഉയരുന്നു
8	പൂലൻതോട്	പൂലമാനോൾ	പാലക്കാട്	15.6	16.6	2.75	താഴുന്നു
9	പമ്പ	മലക്കര	പത്തനംതിട്ട	6	7	2.69	ഉയരുന്നു
10	മണിമല	കല്ലുപ്പാറ	പത്തനംതിട്ട	5	6	4.4	ഉയരുന്നു
11	കല്ലട	പട്ടാഴി	കൊല്ലം	7	8	3.3	താഴുന്നു
12	പയസിനി	എരിഞ്ഞിപ്പുഴ	കാസറഗോഡ്	18.03	19.03	16.24	ഉയരുന്നു
13	ഭാരതപ്പുഴ	മങ്കര	പാലക്കാട്	51.53	52.53	47.58	ഉയരുന്നു
14	ഷിറിയ	അടുക്കുമല	കാസറഗോഡ്	97.5	98.5	92.46	ഉയരുന്നു
15	കാളിയാർ	കലംപുർ	എറണാകുളം	12.64	13.64	10.56	മാറ്റമില്ല
16	പെരിയാർ	വണ്ടിപെരിയാർ	ഇടുക്കി	794.2	795.2	792.26	ഉയരുന്നു
17	ചാലക്കുടി	അരങ്ങാലി	തൃശ്ശൂർ	7.1	8.1	1.33	താഴുന്നു
18	പെരിയാർ	നീലീശ്വരം	എറണാകുളം	9.0	10.0	2.03	ഉയരുന്നു
19	മീനച്ചിൽ	കിടങ്ങൂർ	കോട്ടയം	6.16	7.16	4.77	ഉയരുന്നു
20	പമ്പ	മടമൺ	പത്തനംതിട്ട	100.0	101.0	97.45	മാറ്റമില്ല
21	അച്ചൻകോവിൽ	തുംപമൺ	പത്തനംതിട്ട	9	10	7.87	മാറ്റമില്ല
22	നെച്ചാർ	അരുവിപ്പുറം	തിരുവനന്തപുരം	93.5	95	92.19	ഉയരുന്നു
23	കല്ലട	നെല്ലിപ്പള്ളി	കൊല്ലം	19.0	20.0	15.1	ഉയരുന്നു
24	കരമന	വേളായുടവ്	തിരുവനന്തപുരം	92	93	91.55	ഉയരുന്നു
25	കോതമംഗലം	പള്ളിപ്പടി	എറണാകുളം	23.8	24.8	20.985	താഴുന്നു
26	ഭാരതപ്പുഴ	കുമ്പിടി	പാലക്കാട്	8.2	9.2	4.93	താഴുന്നു
27	കണ്ണാടിപ്പുഴ	പുരുർ	പാലക്കാട്	63.5	64.5	60.57	ഉയരുന്നു
28	ഗായത്രി	കൊണ്ടഴി	തൃശ്ശൂർ	32.2	33.3	30.535	ഉയരുന്നു
29	മണിമല	പുല്ലാക്കയർ	ഇടുക്കി	96.2	97.2	95.18	താഴുന്നു
30	മണിമല	മണിക്കൽ	ഇടുക്കി	77.4	78.4	76.245	ഉയരുന്നു
31	മീനച്ചിൽ	കാലത്തുംകടവ്	കോട്ടയം	32.8	33.8	31.45	മാറ്റമില്ല
32	കീച്ചേരി	കോട്ടപ്പുറം	തൃശ്ശൂർ	23.5	25	15.24	ഉയരുന്നു
33	തൊടുപുഴ	മണക്കാട്	ഇടുക്കി	36.5	37.5	35.445	താഴുന്നു
34	കരുവന്നൂർ	പാലകടവ്	തൃശ്ശൂർ	8.3	9.3	7.175	താഴുന്നു
35	കുറ്റിയാടി	കുറ്റിയാടി	കോഴിക്കോട്	5.95	6.95	2.82	താഴുന്നു
36	ചാലിയാർ	പെരുവമ്പടം	മലപ്പുറം	26.5	27.5	21.6	താഴുന്നു
37	ഇത്തിക്കര	അരക്കന്നൂർ	കൊല്ലം	86	87	82.99	താഴുന്നു
38	മുവാറ്റുപുഴ	രാമമംഗലം	എറണാകുളം	8	9	4.19	താഴുന്നു
ഇന്ന് രാവിലെയുള്ള കണക്കുകൾ പ്രകാരം ജലനിരപ്പ് ഉയരുന്ന സ്റ്റേഷനുകളുടെ എണ്ണം							20
ഇന്ന് രാവിലെയുള്ള കണക്കുകൾ പ്രകാരം ജലനിരപ്പ് താഴുന്ന സ്റ്റേഷനുകളുടെ എണ്ണം							13
ഇന്ന് രാവിലെയുള്ള കണക്കുകൾ പ്രകാരം ജലനിരപ്പ് മാറ്റമില്ലാത്ത സ്റ്റേഷനുകളുടെ എണ്ണം							5
Source : കേന്ദ്ര ജല കമ്മീഷൻ (CWC) പ്രളയ മുന്നറിയിപ്പ് സംവിധാനം (03/08/2020, 11 am)							

KSEB RESERVOIR STATISTICS

കേരളത്തിലെ പ്രധാന അണക്കെട്ടുകളിലെ (KSEB) ദിവസേനയുള്ള ജലനിരപ്പ് സംബന്ധിച്ചുള്ള വിവരം 03/08/2020, 11 am Daily Water Levels Details of Main Power Generation Dams (KSEB) in Kerala					
No.നം.	Reservoir അണക്കെട്ട്	District ജില്ല	നിലവിലെ ജലനിരപ്പ് Water Level as on date (m)	Colour Code (Today's Alert)	പുറത്ത് വിടുന്ന വെള്ളം Spill (cumecs)
1	ഇടുക്കി Idukki	Idukki ഇടുക്കി	2337.56ft	No Warning	Nil
2	കല്ലാർകുട്ടി Kallarkutti	Idukki ഇടുക്കി	453.6	No Warning	Nil
3	മാട്ടുപെട്ടി Mattupetti	Idukki ഇടുക്കി	1571.5	No Warning	Nil
4	കുണ്ടള Kundala	Idukki ഇടുക്കി	1745.5	No Warning	Nil
5	ലോവർ പെരിയാർ Lower Periyar	Idukki ഇടുക്കി	251.4	No Warning	Nil
6	പൊന്മുടി Ponnudi	Idukki ഇടുക്കി	695.45	No Warning	Nil
7	കല്ലാർ Kallar	Idukki ഇടുക്കി	819.1	No Warning	Nil
8	ഇരട്ടയാർ Irattayar	Idukki ഇടുക്കി	746.6	No Warning	Nil
9	സെങ്കുളം Senkulam	Idukki ഇടുക്കി	846.75	No Warning	Nil
10	ആനയിറങ്ങൽ Aanairangal	Idukki ഇടുക്കി	1194.62	No Warning	Nil
11	ഇടമലയാർ Edamalayar	Ernakulam എറണാകുളം	139.22	No Warning	Nil
12	കക്കി(ആനത്തോട്) Kakki (Anathodu)	Pathanamthitta പത്തനംതിട്ട	953.37	No Warning	Nil
13	പമ്പ Pampa	Pathanamthitta പത്തനംതിട്ട	966.75	No Warning	Nil
14	മുഴിയാർ Muzhiyar	Pathanamthitta പത്തനംതിട്ട	183.5	No Warning	Nil
15	പൊരിങ്ങൽകുത്ത് Poringalkuthu	Thrissur തൃശ്ശൂർ	419.8	Releasing Water through Spillway	27.91
16	ഷോളയാർ Sholayar	Thrissur തൃശ്ശൂർ	2621.60 ft	No Warning	Nil
17	കുറ്റിയാടി Kuttiyadi	Kozhikkode കോഴിക്കോട്	749.69	No Warning	Nil
18	ബാനാസുര Banasura	Wayanad വയനാട്	765	No Warning	Nil
Colour Code					
No Warnings		No Alerts നിലവിൽ മുന്നറിയിപ്പുകൾ ഇല്ല			
Blue നീല		1st Stage of alert ഒന്നാംഘട്ട മുന്നറിയിപ്പ്			
Orange ഓറഞ്ച്		2nd Stage of alert രണ്ടാംഘട്ട മുന്നറിയിപ്പ്			
Red ചുവപ്പ്		3rd Stage of alert മൂന്നാംഘട്ട മുന്നറിയിപ്പ്			
Dams releasing water today നിലവിൽ നിയന്ത്രിത അളവിൽ വെള്ളം പുറത്തേക്കൊഴുക്കി വിടുന്ന അണക്കെട്ടുകൾ (Yellow - മഞ്ഞ)					

IRRIGATION RESERVOIRS WITH ALERTS

അലേർട്ട് നിലനിൽക്കുന്ന ജലസേചന അണക്കെട്ടുകളുടെ പട്ടിക IRRIGATION RESERVOIRS WITH ALERTS AS ON 03/08/2020, 11 am					
No. നം.	Reservoir അണക്കെട്ട്	District ജില്ല	നിലവിലെ ജലനിരപ്പ് Water Level as on date (m)	ഇന്നത്തെ മുന്നറിയിപ്പ് നില Colour Code (Today's Alert)	പുറത്ത് വിടുന്ന വെള്ളം Spill (cumecs)
1	Neyyar നെയ്യാർ	Thiruvananthapuram തിരുവനന്തപുരം	81.64	Yellow	38.3
2	Bhoothathankettu (Barrage) ഭൂതത്താൻകെട്ട്	Ernakulam എറണാകുളം	27.00	Yellow	445.63
3	Malankara മലങ്കര	Idukki ഇടുക്കി	39.40	Yellow	40.6
4	Siruvani (for TN use) ശിരുവാണി	Palakkad പാലക്കാട്	868.43	Yellow	Ungated Spillway, river sluice opened for 5 cm.
5	Moolathara (Regulator) മൂലത്തറ	Palakkad പാലക്കാട്	N/A	Yellow	All shutters opened.
6	Karapuzha കാരാപ്പുഴ	Wayanad വയനാട്	757.15	Yellow	1.98
7	Kuttiyadi കുറ്റിയാടി	Kozhikkode കോഴിക്കോട്	38.91	Yellow	33.35
8	Pazhassi (Barrage) പഴശ്ശി	Kannur കണ്ണൂർ	15.85	Yellow	555.58
Colour Code					
No Warnings		No Alerts നിലവിൽ മുന്നറിയിപ്പുകൾ ഇല്ല			
Blue നീല		1st Stage of alert ഒന്നാംഘട്ട മുന്നറിയിപ്പ്			
Orange ഓറഞ്ച്		2nd Stage of alert രണ്ടാംഘട്ട മുന്നറിയിപ്പ്			
Red ചുവപ്പ്		3rd Stage of alert മൂന്നാംഘട്ട മുന്നറിയിപ്പ്			
Dams releasing water today					
നിലവിൽ നിയന്ത്രിത അളവിൽ വെള്ളം പുറത്തേക്കൊഴുക്കി വിടുന്ന അണക്കെട്ടുകൾ (Yellow - മഞ്ഞ)					

IRRIGATION RESERVOIRS STATISTICS

ജലസേചന അണക്കെട്ടുകളിലെ തൽസ്ഥിതി IRRIGATION RESERVOIRS STATISTICS AS ON 03/08/2020, 11 am					
No. നം.	Reservoir അണക്കെട്ട്	District ജില്ല	നിലവിലെ ജലനിരപ്പ് Water Level as on date (m)	ഇന്നത്തെ മുന്നറിയിപ്പ് നില Colour Code (Today's Alert)	പുറത്ത് വിടുന്ന വെള്ളം Spill (cumecs)
1	Kallada കല്ലട	Kollam കൊല്ലം	97.57	No Warning	0
2	Maniyar (Barrage) മണിയാർ	Pathanamthitta പത്തനംതിട്ട	34.00	No Warning	0
3	Vazhani വാഴാനി	Thrissur തൃശൂർ	50.61	No Warning	0
4	Chimoni ചിമ്മണി	Thrissur തൃശൂർ	65.57	No Warning	0
5	Peechi പീച്ചി	Thrissur തൃശൂർ	70.15	No Warning	0
6	Malampuzha മലമ്പുഴ	Palakkad പാലക്കാട്	106.09	No Warning	0
7	Mangalam മംഗലം	Palakkad പാലക്കാട്	76.77	No Warning	0
8	Pothundy പോത്തുണ്ടി	Palakkad പാലക്കാട്	97.94	No Warning	0
9	Meenkara മീങ്കര	Palakkad പാലക്കാട്	153.04	No Warning	0
10	Chulliyar ചുള്ളിയാർ	Palakkad പാലക്കാട്	143.18	No Warning	0
11	Walayar വാളയാർ	Palakkad പാലക്കാട്	195.67	No Warning	0
12	Kanjirappuzha കാഞ്ഞിരപ്പുഴ	Palakkad പാലക്കാട്	93.02	No Warning	0
Colour Code					
No Warnings		No Alerts നിലവിൽ മുന്നറിയിപ്പുകൾ ഇല്ല			
Blue നീല		1st Stage of alert ഒന്നാംഘട്ട മുന്നറിയിപ്പ്			
Orange ഓറഞ്ച്		2nd Stage of alert രണ്ടാംഘട്ട മുന്നറിയിപ്പ്			
Red ചുവപ്പ്		3rd Stage of alert മൂന്നാംഘട്ട മുന്നറിയിപ്പ്			
Dams releasing water today					
നിലവിൽ നിയന്ത്രിത അളവിൽ വെള്ളം പുറത്തേക്കൊഴുക്കി വിടുന്ന അണക്കെട്ടുകൾ (Yellow - മഞ്ഞ)					

CONTAINMENT ZONES

